







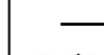



**Intersezioni con strade**


-  di progetto
-  semaforo

**Attraversamenti corsi d'acqua**

-  passerella
-  scatolare
-  tubo

**Tipologia di tracciato**

-  in promiscuo
-  su carraia esistente
-  su fondo naturale
-  su piano di campagna
-  su pista ciclopedonale esistente



**UNIONE MONTANA DEI COMUNI DEL MUGELLO**

COMUNI DI BARBERINO DEL MUGELLO, SAN PIERO E SCARPERIA, BORGO SAN LORENZO, VICCHIO, DICOMANO, RUFINA, LONDA



**CICLOVIA DELLA SIEVE  
ITINERARIO DEI TRE LAGHI**

**PROGETTO DEFINITIVO**

Planimetria Tratto 7: Comune di Scarperia e San Piero, da San Piero rotonda SP 551 a confine comunale Borgo, sponda sx Sieve

CODICE ELABORATO:

TAV 9-B

REVISIONE

SCALA : 1:5.000

NOME FILE: TAV\_9-B\_Planimetria Tratto 7\_san piero rotonda-confine Borgo SL

Data ultima revisione:

CUP:

PRATICA N.:

R.U.P.: Arch. Giuseppe Rosa (Unione Montana Comuni del Mugello)

**PROGETTAZIONE:**

Enser Srl  
Via Emete Zacconi, 16  
40127 Bologna  
www.enser.it



Enrico Guaitoli Panini e Irene Esposito  
Architetti Associati  
Viale Marcello Finzi 597  
41122 Modena  
www.fahreassociati.it



Responsabile delle integrazioni specialistiche:  
Ing. Daniele Mingozi

Progettisti:  
Arch. Irene Esposito, Arch. Enrico Guaitoli Panini

Collaboratori:  
Arch. Eleonora Vaccari, Paes. Giulia Mazzali