

UNIONE MONTANA DEI COMUNI DEL MUGELLO

COMUNI DI BARBERINO DEL MUGELLO, SAN PIERO E SCARPERIA,
BORGO SAN LORENZO, VICCHIO, DICOMANO, RUFINA, LONDA



CICLOVIA DELLA SIEVE ITINERARIO DEI TRE LAGHI

PROGETTO DEFINITIVO

Stazione di Borgo San Lorenzo - Planimetria

CODICE ELABORATO:

RFI 2-A

REVISIONE

SCALA : 1:500

NOME FILE: RFI_2-A_Stazione di Borgo San Lorenzo_Planimetria

Data ultima revisione:

CUP:

PRATICA N.:

R.U.P.: Arch. Giuseppe Rosa (Unione Montana Comuni del Mugello)

PROGETTAZIONE:

Enser Srl
Via Ermete Zacconi, 16
40127 Bologna
www.enser.it



Enrico Guaitoli Panini e Irene Esposito
Architetti Associati
Viale Marcello Finzi 597
41122 Modena
www.fahreassociati.it






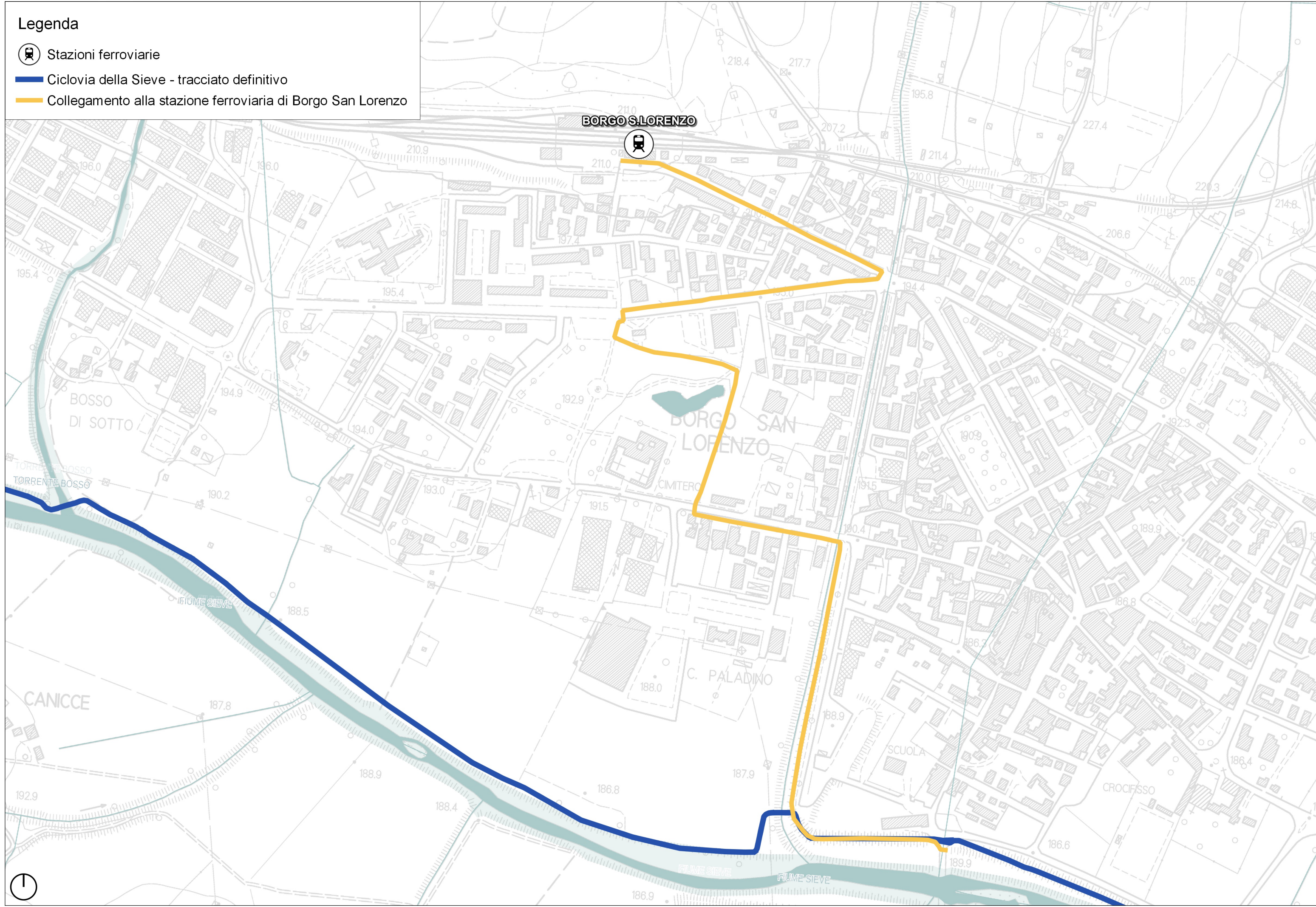
Responsabile delle integrazioni specialistiche:
Ing. Daniele Mingozi

Progettisti:
Arch. Irene Esposito, Arch. Enrico Guaitoli Panini

Collaboratori:
Arch. Eleonora Vaccari, Paes. Giulia Mazzali

Legenda

-  Stazioni ferroviarie
-  Ciclovìa della Sieve - tracciato definitivo
-  Collegamento alla stazione ferroviaria di Borgo San Lorenzo





Colonnina bike service

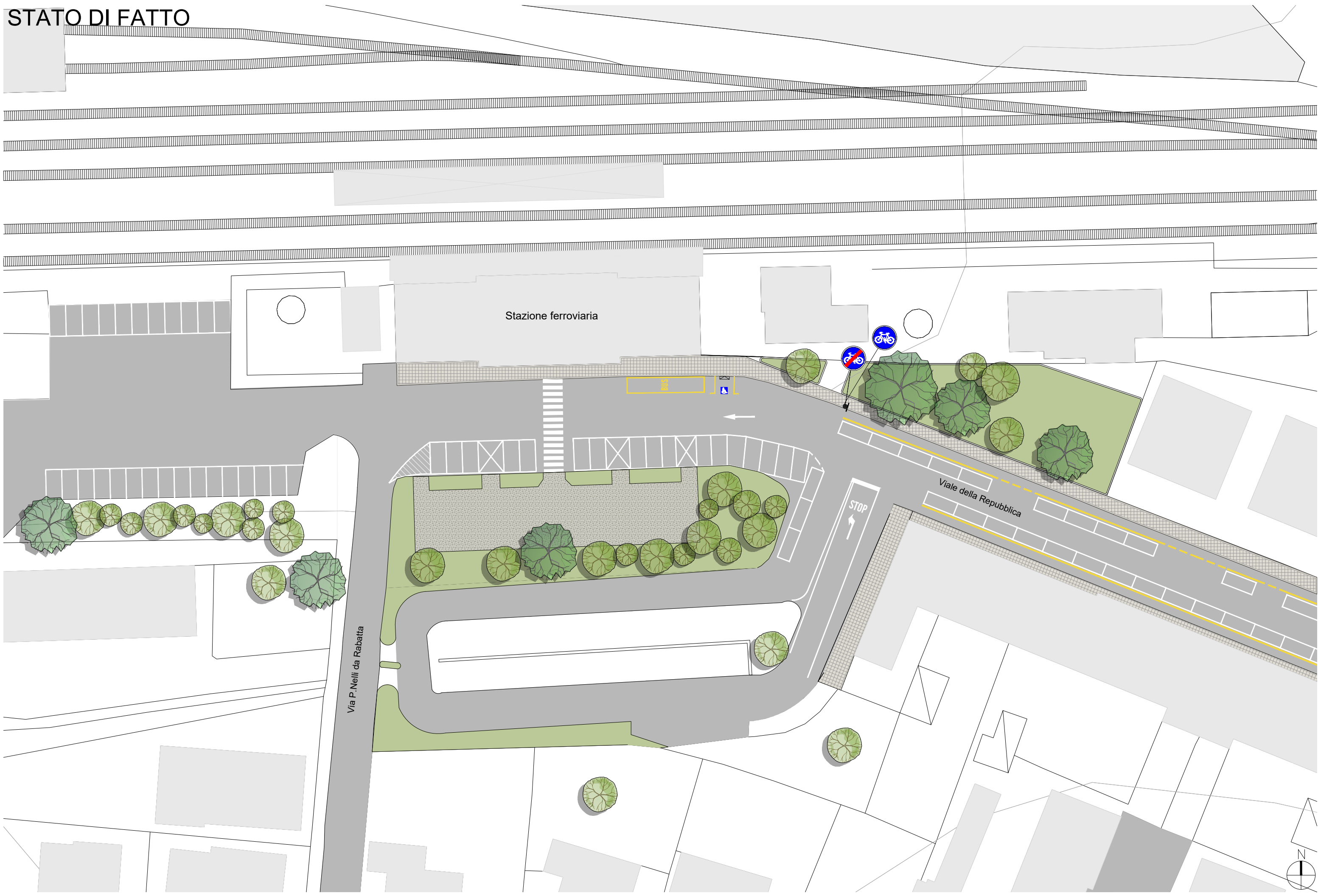
Legenda

	Rastrelliera per biciclette (n. 5 posti)
	Colonnina bike service (manutenzione e ricarica)
	Segnaletica verticale da aggiungere
	Area di sosta per ciclisti delimitata con segnaletica orizzontale



Rastrelliera per biciclette (n.5 posti)

STATO DI FATTO

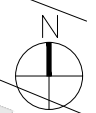


Stazione ferroviaria

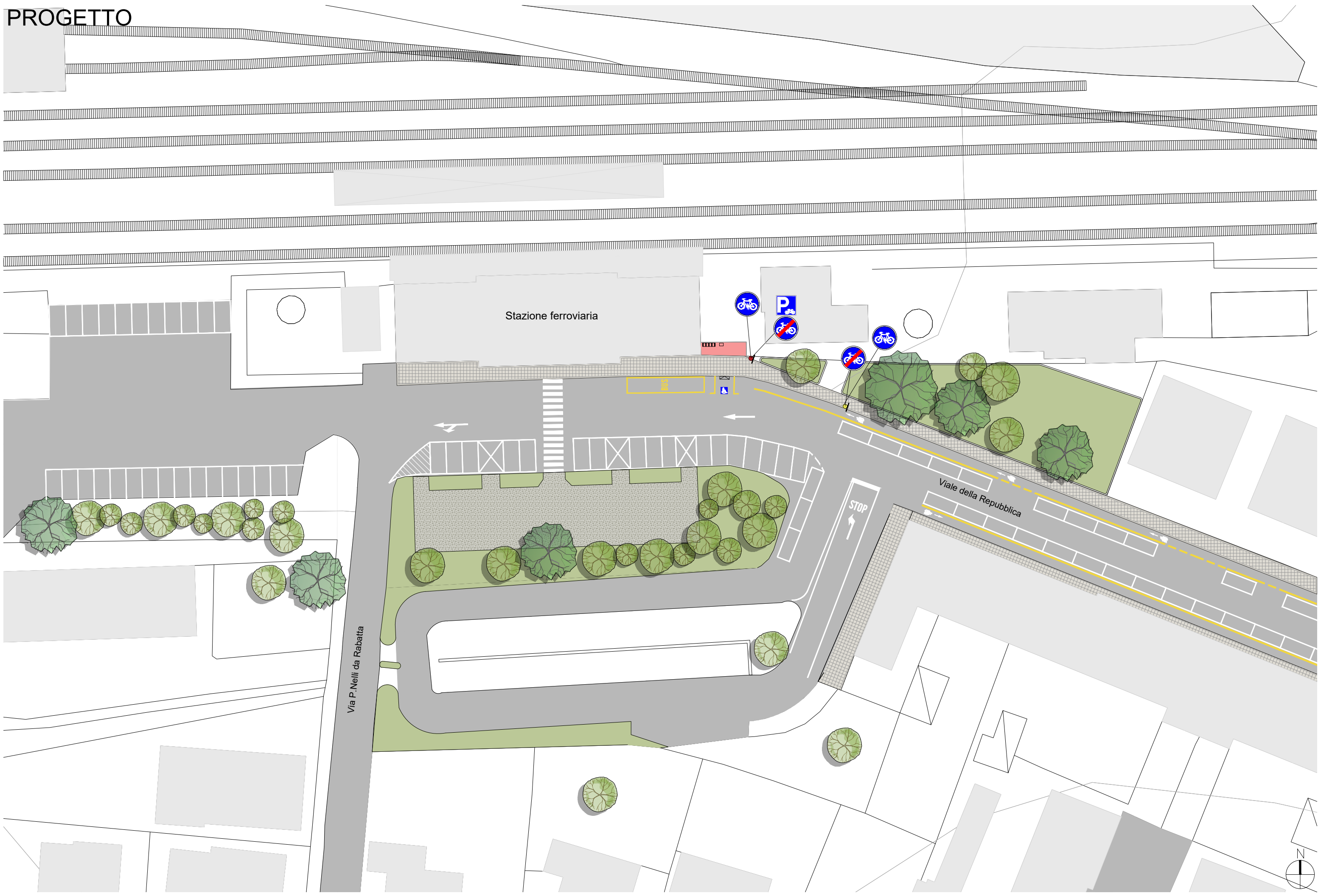
Via P. Nelli da Rabatta

Viale della Repubblica

STOP



PROGETTO



Stazione ferroviaria

Via P. Nelli da Rabatta

Viale della Repubblica

STOP

