

## PIANO OPERATIVO COMUNALE BORGO SAN LORENZO

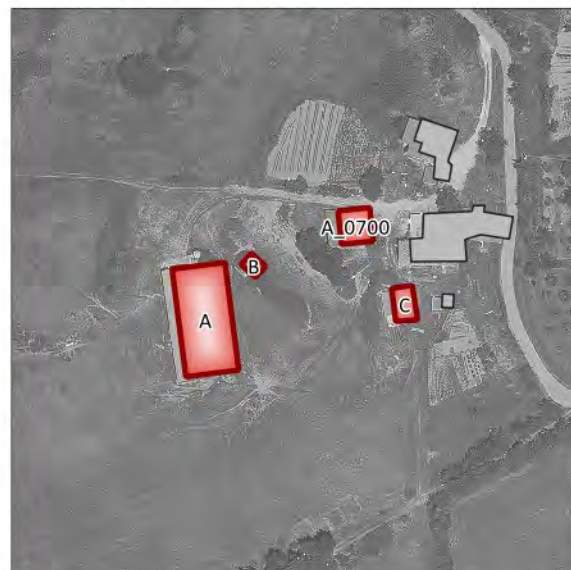
Ricognizione del patrimonio edilizio  
esistente in territorio urbanizzato

SCHEDA N. A\_0700

Rif. scheda P.R.G. 99: tav8n51  
Rif. scheda R.U.: -



### Identificazione su ortofotocarta



### Documentazione fotografica



### Disciplina del territorio rurale:

- Edilizia sparsa in territorio rurale
- Nucleo rurale
- Nucleo storico
- Ambito di pertinenza nucleo storico
- Ambito periurbano

Data del rilievo: 2021

Località: San Cresci

Toponimo: Celluzza

### Identificativi catastali:

Foglio: 116

Particelle: 221 - 222 - 227

### Tipologia edilizia:

- Ed: A\_0700 - Casa isolata su lotto di matrice rurale
- Ed: A - Annesso agricolo - stalla
- Ed: B - Annesso agricolo - baracca
- Ed: C - Annesso agricolo - tettoia

### Uso attuale prevalente:

Residenziale

### Beni architettonici tutelati ai sensi della parte II del D. Lgs 42/2004:

Nessun vincolo presente

### Classificazione del Piano Operativo:

- Ed: A\_0700 - 3
- Ed: A - NC
- Ed: B - NC
- Ed: C - NC

### Note:



## PIANO OPERATIVO COMUNALE BORGO SAN LORENZO

Ricognizione del patrimonio edilizio  
esistente in territorio urbanizzato

SCHEDA N. A\_0701

Rif. scheda P.R.G. 99: tav8n8  
Rif. scheda R.U.: 116



### Disciplina del territorio rurale:

- Edilizia sparsa in territorio rurale
- Nucleo rurale
- Nucleo storico
- Ambito di pertinenza nucleo storico
- Ambito periurbano

Data del rilievo: 2021

Località: San Cresci

Toponimo: La Palagina

### Identificativi catastali:

Foglio: 116

Particelle: 122 - 123

### Tipologia edilizia:

Ed: A - Annesso agricolo - fienile  
Ed: A\_0701 - Casa isolata su lotto

### Uso attuale prevalente:

Residenziale

### Beni architettonici tutelati ai sensi della parte II del D. Lgs 42/2004:

Presente

### Classificazione del Piano Operativo:

Ed: A - 1  
Ed: A\_0701 - 1

### Note:

ex fabbricato delle suore utilizzato come seconda  
casa

### Identificazione su ortofotocarta



### Documentazione fotografica





## PIANO OPERATIVO COMUNALE BORGO SAN LORENZO

Ricognizione del patrimonio edilizio  
esistente in territorio urbanizzato

SCHEDA N. A\_0702

Rif. scheda P.R.G. 99: tav8n3  
Rif. scheda R.U.: 113



### Disciplina del territorio rurale:

- Edilizia sparsa in territorio rurale
- Nucleo rurale
- Nucleo storico
- Ambito di pertinenza nucleo storico
- Ambito periurbano

Data del rilievo: 2021

Località: San Cresci

Toponimo: Spedale

### Identificativi catastali:

Foglio: 124

Particelle: 17

### Tipologia edilizia:

- Ed: A - Annesso agricolo - fienile
- Ed: A\_0702 - Casa isolata su lotto
- Ed: B - Annesso agricolo - stalla

### Uso attuale prevalente:

Disuso

### Beni architettonici tutelati ai sensi della parte II del D. Lgs 42/2004:

Presente

### Classificazione del Piano Operativo:

- Ed: A - 1
- Ed: A\_0702 - 1
- Ed: B - 1

### Note:

ex fabbricato appartenente alle suore

### Identificazione su ortofotocarta



### Documentazione fotografica





## PIANO OPERATIVO COMUNALE BORGO SAN LORENZO

Ricognizione del patrimonio edilizio  
esistente in territorio urbanizzato

SCHEDA N. A\_0703

Rif. scheda P.R.G. 99: tav8n2

Rif. scheda R.U.: 112



### Disciplina del territorio rurale:

- Edilizia sparsa in territorio rurale
- Nucleo rurale
- Nucleo storico
- Ambito di pertinenza nucleo storico
- Ambito periurbano

Data del rilievo: 2021

Località: San Cresci

Toponimo: Monte Rinaldi

### Identificativi catastali:

Foglio: 125

Particelle: 42 - 91

### Tipologia edilizia:

- Ed: A\_0703 - Casa isolata su lotto
- Ed: A - Annesso
- Ed: B - Annesso
- Ed: C - Annesso

### Uso attuale prevalente:

Residenziale

### Beni architettonici tutelati ai sensi della parte II del D. Lgs 42/2004:

Nessun vincolo presente

### Classificazione del Piano Operativo:

- Ed: A\_0703 - 2
- Ed: A - NC
- Ed: B - NC
- Ed: C - NC


### Note:

l'edificio è probabilmente utilizzato come seconda  
casa

### Identificazione su ortofotocarta



### Documentazione fotografica





## PIANO OPERATIVO COMUNALE BORGO SAN LORENZO

Ricognizione del patrimonio edilizio  
esistente in territorio urbanizzato



SCHEDA N. A\_0704

Rif. scheda P.R.G. 99: tav8n13  
Rif. scheda R.U.: 120

### Disciplina del territorio rurale:

- Edilizia sparsa in territorio rurale
- Nucleo rurale
- Nucleo storico
- Ambito di pertinenza nucleo storico
- Ambito periurbano

Data del rilievo: 2021

Località: San Cresci

Toponimo: Ontaneta

### Identificativi catastali:

Foglio: 117

Particelle: 141

### Tipologia edilizia:

- Ed: A - Annesso agricolo - fienile
- Ed: A\_0704 - Casa isolata su lotto
- Ed: B - Annesso agricolo - deposito

### Uso attuale prevalente:

Residenziale

### Beni architettonici tutelati ai sensi della parte II del D. Lgs 42/2004:

Presente


### Classificazione del Piano Operativo:

- Ed: A - 1
- Ed: A\_0704 - 1
- Ed: B - 1

### Note:

ex convento costruito nel 1709

### Identificazione su ortofotocarta



### Documentazione fotografica





## PIANO OPERATIVO COMUNALE BORGO SAN LORENZO

Ricognizione del patrimonio edilizio  
esistente in territorio urbanizzato

SCHEDA N. A\_0705

Rif. scheda P.R.G. 99: tav8n7  
Rif. scheda R.U.: 117



### Identificazione su ortofotocarta



### Documentazione fotografica



### Disciplina del territorio rurale:

- Edilizia sparsa in territorio rurale
- Nucleo rurale
- Nucleo storico
- Ambito di pertinenza nucleo storico
- Ambito periurbano

Data del rilievo: 2021

Località: San Cresci

Toponimo: Villa La Quiete

### Identificativi catastali:

Foglio: 125

Particelle: 4 - 5 - 7 - 73 - 74

### Tipologia edilizia:

- Ed: A - Annesso - cappella
- Ed: A\_0705 - Villa
- Ed: B - Annesso agricolo - fienile
- Ed: C - Annesso agricolo - stalla
- Ed: D - Annesso agricolo - stalla
- Ed: E - Annesso - loggia

### Uso attuale prevalente:

Disuso

### Beni architettonici tutelati ai sensi della parte II del D. Lgs 42/2004:

Presente

### Classificazione del Piano Operativo:

- Ed: A - 1
- Ed: A\_0705 - 1
- Ed: B - 1
- Ed: C - 1
- Ed: D - 1
- Ed: E - 1

### Note:

la villa è in fase di ristrutturazione



## PIANO OPERATIVO COMUNALE BORGO SAN LORENZO

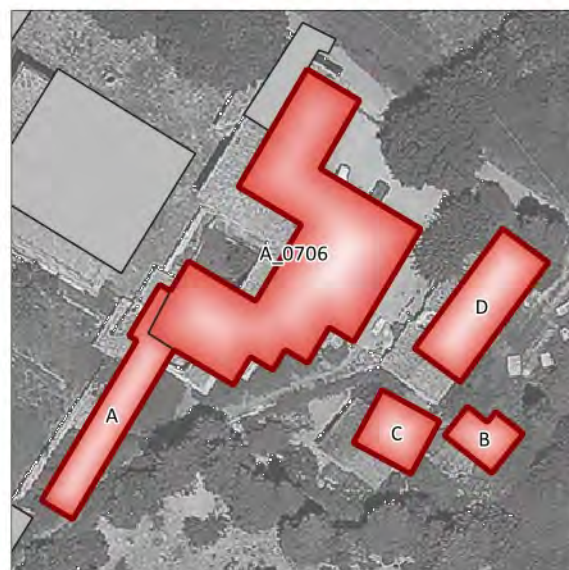
Ricognizione del patrimonio edilizio  
esistente in territorio urbanizzato

SCHEDA N. A\_0706

Rif. scheda P.R.G. 99: tav8n5 - tav8n6  
Rif. scheda R.U.: 117



### Identificazione su ortofotocarta



### Disciplina del territorio rurale:

- Edilizia sparsa in territorio rurale
- Nucleo rurale
- Nucleo storico
- Ambito di pertinenza nucleo storico
- Ambito periurbano

Data del rilievo: 2021

Località: San Cresci

Toponimo: Villa La Quiete

### Identificativi catastali:

Foglio: 125

Particelle: 6-73-8

### Tipologia edilizia:

- Ed: A - Annesso agricolo - magazzino
- Ed: A\_0706 - Casa isolata su lotto di matrice rurale
- Ed: B - Annesso - garage
- Ed: C - Annesso agricolo - fienile
- Ed: D - Annesso agricolo - pollaio

### Uso attuale prevalente:

-

### Beni architettonici tutelati ai sensi della parte II del D. Lgs 42/2004:

Presente

### Classificazione del Piano Operativo:

- Ed: A - 1
- Ed: A\_0706 - 1
- Ed: B - 1
- Ed: C - 1
- Ed: D - 1

### Note:

fattoria della Villa La Quiete

### Documentazione fotografica





## PIANO OPERATIVO COMUNALE BORGO SAN LORENZO

Ricognizione del patrimonio edilizio  
esistente in territorio urbanizzato



SCHEDA N. A\_0707

Rif. scheda P.R.G. 99: tav8n9  
Rif. scheda R.U.: -

### Disciplina del territorio rurale:

- Edilizia sparsa in territorio rurale
- Nucleo rurale
- Nucleo storico
- Ambito di pertinenza nucleo storico
- Ambito periurbano

**Data del rilievo:** 2021

**Località:** San Cresci

**Toponimo:** Istieto II

### Identificativi catastali:

Foglio: 117

Particelle: 327

### Tipologia edilizia:

Ed: A\_0707 - Casa isolata su lotto di matrice rurale

### Uso attuale prevalente:

Residenziale - agricolo e funzioni connesse

### Beni architettonici tutelati ai sensi della parte II del D. Lgs 42/2004:

Nessun vincolo presente

### Classificazione del Piano Operativo:

Ed: A\_0707 - 3


### Note:

azienda agricola Il Sasso dedicata alla produzione di  
latte e derivati

### Identificazione su ortofotocarta



### Documentazione fotografica





**PIANO OPERATIVO COMUNALE  
BORGIO SAN LORENZO**

Ricognizione del patrimonio edilizio  
esistente in territorio urbanizzato

**SCHEDA N. A\_0708**

Rif. scheda P.R.G. 99: tav8n9  
Rif. scheda R.U.: -



**Disciplina del territorio rurale:**

- Edilizia sparsa in territorio rurale
- Nucleo rurale
- Nucleo storico
- Ambito di pertinenza nucleo storico
- Ambito periurbano

**Data del rilievo:** 2021

**Località:** San Cresci

**Toponimo:** Istieto II

**Identificativi catastali:**

Foglio: 117

Particelle: 328

**Tipologia edilizia:**

Ed: A - Casa isolata su lotto di matrice rurale

**Uso attuale prevalente:**

Residenziale

**Beni architettonici tutelati ai sensi della parte II del  
D. Lgs 42/2004:**

Nessun vincolo presente


**Classificazione del Piano Operativo:**

Ed: A - 2



**Note:**

ex fienile convertito in civile abitazione

**Identificazione su ortofotocarta**



**Documentazione fotografica**





## PIANO OPERATIVO COMUNALE BORGO SAN LORENZO

Ricognizione del patrimonio edilizio  
esistente in territorio urbanizzato

SCHEDA N. A\_0709

Rif. scheda P.R.G. 99: tav8n4  
Rif. scheda R.U.: 115



### Disciplina del territorio rurale:

- Edilizia sparsa in territorio rurale
- Nucleo rurale
- Nucleo storico
- Ambito di pertinenza nucleo storico
- Ambito periurbano

Data del rilievo: 2021

Località: San Cresci

Toponimo: Acerini

### Identificativi catastali:

Foglio: 125

Particelle: 22 - 24 - 25 - 33 - 79 - 80

### Tipologia edilizia:

- Ed: A\_0709 - Casa isolata su lotto di matrice rurale
- Ed: D - Annesso agricolo - porcilaia
- Ed: A - Annesso agricolo - tettoia
- Ed: B - Annesso agricolo - tettoia
- Ed: C - Annesso agricolo - tettoia
- Ed: E - Annesso agricolo - tettoia
- Ed: F - Annesso agricolo - tettoia

### Uso attuale prevalente:

Residenziale

### Beni architettonici tutelati ai sensi della parte II del D. Lgs 42/2004:

Nessun vincolo presente


### Classificazione del Piano Operativo:

- Ed: A\_0709 - 2
- Ed: D - 2
- Ed: A - NC
- Ed: B - NC
- Ed: C - NC
- Ed: E - NC
- Ed: F - NC

### Note:

casa colonica utilizzata come residenza e per  
funzioni agricole

### Identificazione su ortofotocarta



### Documentazione fotografica





## PIANO OPERATIVO COMUNALE BORGO SAN LORENZO


Ricognizione del patrimonio edilizio  
esistente in territorio urbanizzato

SCHEDA N. A\_0710

Rif. scheda P.R.G. 99: tav8n10  
Rif. scheda R.U.: -



### Identificazione su ortofotocarta



### Disciplina del territorio rurale:

- Edilizia sparsa in territorio rurale
- Nucleo rurale
- Nucleo storico
- Ambito di pertinenza nucleo storico
- Ambito periurbano

Data del rilievo: 2021

Località: San Cresci

Toponimo: Istieto I

### Identificativi catastali:

Foglio: 117

Particelle: 242 - 256

### Tipologia edilizia:

- Ed: A\_0710 - Casa isolata su lotto di matrice rurale
- Ed: A - Annesso agricolo - baracca
- Ed: B - Annesso agricolo - baracca
- Ed: C - Annesso agricolo - baracca
- Ed: D - Annesso agricolo - baracca

### Uso attuale prevalente:

Residenziale

### Beni architettonici tutelati ai sensi della parte II del D. Lgs 42/2004:

Nessun vincolo presente

### Classificazione del Piano Operativo:

- Ed: A\_0710 - 3
- Ed: A - NC
- Ed: B - NC
- Ed: C - NC
- Ed: D - NC

### Note:

ex fienile ristrutturato alterando il carattere originario  
e adibito a civile abitazione

### Documentazione fotografica





## PIANO OPERATIVO COMUNALE BORGO SAN LORENZO

Ricognizione del patrimonio edilizio  
esistente in territorio urbanizzato

SCHEDA N. A\_0711

Rif. scheda P.R.G. 99: tav8n10  
Rif. scheda R.U.: -



### Identificazione su ortofotocarta



### Disciplina del territorio rurale:

- Edilizia sparsa in territorio rurale
- Nucleo rurale
- Nucleo storico
- Ambito di pertinenza nucleo storico
- Ambito periurbano

Data del rilievo: 2021

Località: San Cresci

Toponimo: Istieto I

### Identificativi catastali:

Foglio: 117

Particelle: 241 - 242 - 272

### Tipologia edilizia:

Ed: A\_0711 - Casa isolata su lotto di matrice rurale

Ed: A - Annesso agricolo - tettoia

Ed: B - Annesso

### Uso attuale prevalente:

Residenziale

### Beni architettonici tutelati ai sensi della parte II del D. Lgs 42/2004:

Nessun vincolo presente

### Classificazione del Piano Operativo:

Ed: A\_0711 - 2


Ed: A - NC

Ed: B - NC

### Note:

casa colonica ristrutturata con alterazioni del  
carattere originario

### Documentazione fotografica





## PIANO OPERATIVO COMUNALE BORGO SAN LORENZO

Ricognizione del patrimonio edilizio  
esistente in territorio urbanizzato

SCHEDA N. A\_0712

Rif. scheda P.R.G. 99: tav9n14  
Rif. scheda R.U.: 12T



### Identificazione su ortofotocarta



### Disciplina del territorio rurale:

- Edilizia sparsa in territorio rurale
- Nucleo rurale
- Nucleo storico
- Ambito di pertinenza nucleo storico
- Ambito periurbano

Data del rilievo: 2021

Località: San Cresci

Toponimo: Podere Istieto III S.Cresci

### Identificativi catastali:

Foglio: 117

Particelle: 278

### Tipologia edilizia:

Ed: A\_0712 - Casa isolata su lotto di matrice rurale  
Ed: A - Annesso  
Ed: B - Annesso  
Ed: C - Annesso

### Uso attuale prevalente:

Residenziale

### Beni architettonici tutelati ai sensi della parte II del D. Lgs 42/2004:

Nessun vincolo presente

### Classificazione del Piano Operativo:

Ed: A\_0712 - 3  
Ed: A - NC  
Ed: B - NC  
Ed: C - NC

### Note:

probabilmente ex casolare de I Medici, ristrutturato  
recentemente, non accessibile a causa del cancello

### Documentazione fotografica





## PIANO OPERATIVO COMUNALE BORGO SAN LORENZO


Ricognizione del patrimonio edilizio  
esistente in territorio urbanizzato

SCHEDA N. A\_0713

Rif. scheda P.R.G. 99: tav9n7  
Rif. scheda R.U.: -



### Identificazione su ortofotocarta



### Disciplina del territorio rurale:

- Edilizia sparsa in territorio rurale
- Nucleo rurale
- Nucleo storico
- Ambito di pertinenza nucleo storico
- Ambito periurbano

Data del rilievo: 2021

Località: Arliano

Toponimo: Le Case

### Identificativi catastali:

Foglio: 126

Particelle: 180 - 256 - 34

### Tipologia edilizia:

Ed: A\_0713 - Casa isolata su lotto di matrice rurale

Ed: A - Annesso - tettoia

Ed: B - Annesso - tettoia

### Uso attuale prevalente:

Residenziale

### Beni architettonici tutelati ai sensi della parte II del D. Lgs 42/2004:

Nessun vincolo presente

### Classificazione del Piano Operativo:

Ed: A\_0713 - 3



Ed: A - NC

Ed: B - NC

### Note:

edifici ristrutturato negli anni '80

### Documentazione fotografica





## PIANO OPERATIVO COMUNALE BORGO SAN LORENZO

Ricognizione del patrimonio edilizio  
esistente in territorio urbanizzato

SCHEDA N. A\_0714

Rif. scheda P.R.G. 99: tav9n6  
Rif. scheda R.U.: -



### Identificazione su ortofotocarta



### Documentazione fotografica



### Disciplina del territorio rurale:

- Edilizia sparsa in territorio rurale
- Nucleo rurale
- Nucleo storico
- Ambito di pertinenza nucleo storico
- Ambito periurbano

Data del rilievo: 2021

Località: Arliano

Toponimo: Podere Arliano

### Identificativi catastali:

Foglio: 126

Particelle: 110

### Tipologia edilizia:

Ed: A\_0714 - Casa isolata su lotto di matrice rurale  
Ed: B - Annesso - tettoia  
Ed: A - Annesso agricolo - fienile

### Uso attuale prevalente:

Residenziale

### Beni architettonici tutelati ai sensi della parte II del D. Lgs 42/2004:

Nessun vincolo presente

### Classificazione del Piano Operativo:

Ed: A\_0714 - 2  
Ed: B - NC  
Ed: A - R

### Note:

il fienile è in vendita, si prevede di convertirlo in  
abitazione



## PIANO OPERATIVO COMUNALE BORGO SAN LORENZO


Ricognizione del patrimonio edilizio  
esistente in territorio urbanizzato

SCHEDA N. A\_0715

Rif. scheda P.R.G. 99: tav9n5  
Rif. scheda R.U.: -



### Identificazione su ortofotocarta



### Documentazione fotografica



### Disciplina del territorio rurale:

- Edilizia sparsa in territorio rurale
- Nucleo rurale
- Nucleo storico
- Ambito di pertinenza nucleo storico
- Ambito periurbano

Data del rilievo: 2021

Località: Arliano

Toponimo: Il Mandoco

### Identificativi catastali:

Foglio: 126

Particelle: 114 - 115 - 116

### Tipologia edilizia:

- Ed: A\_0715 - Casa isolata su lotto di matrice rurale
- Ed: B - Annesso agricolo - tettoia
- Ed: C - Annesso
- Ed: A - Annesso agricolo - fienile

### Uso attuale prevalente:

Residenziale

### Beni architettonici tutelati ai sensi della parte II del D. Lgs 42/2004:

Nessun vincolo presente

### Classificazione del Piano Operativo:

- Ed: A\_0715 - 3
- Ed: B - NC
- Ed: C - NC
- Ed: A - R

### Note:

ex casa colonica



**PIANO OPERATIVO COMUNALE  
BORGO SAN LORENZO**

Ricognizione del patrimonio edilizio  
esistente in territorio urbanizzato

**SCHEDA N. A\_0716**

Rif. scheda P.R.G. 99: -  
Rif. scheda R.U.: -



**Disciplina del territorio rurale:**

- Edilizia sparsa in territorio rurale
- Nucleo rurale
- Nucleo storico
- Ambito di pertinenza nucleo storico
- Ambito periurbano

**Data del rilievo:** 2021

**Località:** Arliano

**Toponimo:** -

**Identificativi catastali:**

Foglio: 126

Particelle: 301

**Tipologia edilizia:**

Ed: A\_0716 - Casa isolata su lotto

**Uso attuale prevalente:**

Residenziale

**Beni architettonici tutelati ai sensi della parte II del  
D. Lgs 42/2004:**

Nessun vincolo presente

**Classificazione del Piano Operativo:**

Ed: A\_0716 - 3

**Note:**

fabbricato recentemente ristrutturato

**Identificazione su ortofotocarta**



**Documentazione fotografica**





**PIANO OPERATIVO COMUNALE  
BORGO SAN LORENZO**

Ricognizione del patrimonio edilizio  
esistente in territorio urbanizzato



**SCHEDA N. A\_0717**

Rif. scheda P.R.G. 99: -  
Rif. scheda R.U.: -

**Disciplina del territorio rurale:**

- Edilizia sparsa in territorio rurale
- Nucleo rurale
- Nucleo storico
- Ambito di pertinenza nucleo storico
- Ambito periurbano

**Data del rilievo:** 2021

**Località:** Arliano

**Toponimo:** -

**Identificativi catastali:**

Foglio: 126

Particelle: 30

**Tipologia edilizia:**

Ed: A\_0717 - Casa isolata su lotto

**Uso attuale prevalente:**

Residenziale

**Beni architettonici tutelati ai sensi della parte II del  
D. Lgs 42/2004:**

Nessun vincolo presente

**Classificazione del Piano Operativo:**

Ed: A\_0717 - 3

**Note:**

l'edificio è frazionato in più unità abitative

**Identificazione su ortofotocarta**



**Documentazione fotografica**





## PIANO OPERATIVO COMUNALE BORGO SAN LORENZO

Ricognizione del patrimonio edilizio  
esistente in territorio urbanizzato

SCHEDA N. A\_0718

Rif. scheda P.R.G. 99: -  
Rif. scheda R.U.: -



### Identificazione su ortofotocarta



### Disciplina del territorio rurale:

- Edilizia sparsa in territorio rurale
- Nucleo rurale
- Nucleo storico
- Ambito di pertinenza nucleo storico
- Ambito periurbano

Data del rilievo: 2021

Località: Arliano

Toponimo: -

### Identificativi catastali:

Foglio: 126

Particelle: 306 - 307 - 59

### Tipologia edilizia:

- Ed: A - Annesso - tettoia
- Ed: A\_0718 - Casa isolata su lotto
- Ed: B - Annesso - tettoia
- Ed: C - Annesso
- Ed: D - Annesso

### Uso attuale prevalente:

Residenziale

### Beni architettonici tutelati ai sensi della parte II del D. Lgs 42/2004:

Nessun vincolo presente

### Classificazione del Piano Operativo:

- Ed: A - 3
- Ed: A\_0718 - 3
- Ed: B - NC
- Ed: C - NC
- Ed: D - NC

### Note:

### Documentazione fotografica





**PIANO OPERATIVO COMUNALE  
BORGO SAN LORENZO**

Ricognizione del patrimonio edilizio  
esistente in territorio urbanizzato

**SCHEDA N. A\_0719**

Rif. scheda P.R.G. 99: -  
Rif. scheda R.U.: -



**Disciplina del territorio rurale:**

- Edilizia sparsa in territorio rurale
- Nucleo rurale
- Nucleo storico
- Ambito di pertinenza nucleo storico
- Ambito periurbano

**Data del rilievo:** 2021

**Località:** Arliano

**Toponimo:** -

**Identificativi catastali:**

Foglio: 126

Particelle: 67 - 68

**Tipologia edilizia:**

Ed: A\_0719 - Edificio in linea

**Uso attuale prevalente:**

Residenziale

**Beni architettonici tutelati ai sensi della parte II del  
D. Lgs 42/2004:**

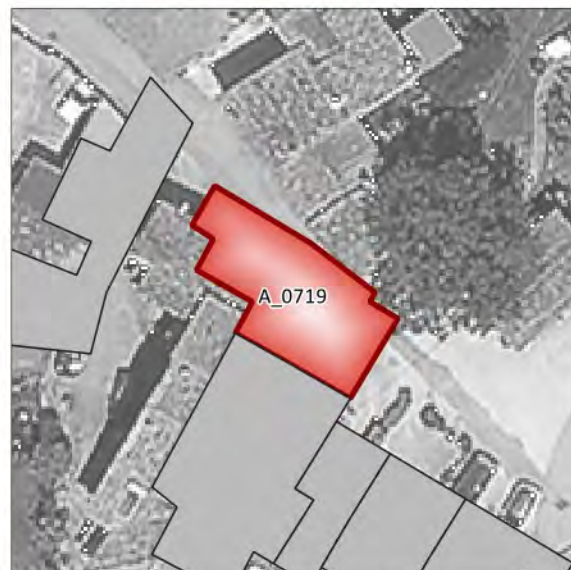
Nessun vincolo presente

**Classificazione del Piano Operativo:**

Ed: A\_0719 - 3

**Note:**

**Identificazione su ortofotocarta**



**Documentazione fotografica**





**PIANO OPERATIVO COMUNALE  
BORGO SAN LORENZO**

Ricognizione del patrimonio edilizio  
esistente in territorio urbanizzato

**SCHEDA N. A\_0720**

Rif. scheda P.R.G. 99: -  
Rif. scheda R.U.: -



**Disciplina del territorio rurale:**

- Edilizia sparsa in territorio rurale
- Nucleo rurale
- Nucleo storico
- Ambito di pertinenza nucleo storico
- Ambito periurbano

**Data del rilievo:** 2021

**Località:** Arliano

**Toponimo:** -

**Identificativi catastali:**

Foglio: 126

Particelle: 67

**Tipologia edilizia:**

Ed: A\_0720 - Edificio in linea

**Uso attuale prevalente:**

Residenziale

**Beni architettonici tutelati ai sensi della parte II del  
D. Lgs 42/2004:**

Nessun vincolo presente

**Classificazione del Piano Operativo:**


Ed: A\_0720 - 3

**Note:**

**Identificazione su ortofotocarta**



**Documentazione fotografica**





**PIANO OPERATIVO COMUNALE  
BORGIO SAN LORENZO**

Ricognizione del patrimonio edilizio  
esistente in territorio urbanizzato

**SCHEDA N. A\_0721**

Rif. scheda P.R.G. 99: -  
Rif. scheda R.U.: -



**Disciplina del territorio rurale:**

- Edilizia sparsa in territorio rurale
- Nucleo rurale
- Nucleo storico
- Ambito di pertinenza nucleo storico
- Ambito periurbano

**Data del rilievo:** 2021

**Località:** Arliano

**Toponimo:** -

**Identificativi catastali:**

Foglio: 126

Particelle: 67 - 76

**Tipologia edilizia:**

Ed: A\_0721 - Edificio in linea

**Uso attuale prevalente:**

Residenziale

**Beni architettonici tutelati ai sensi della parte II del  
D. Lgs 42/2004:**

Nessun vincolo presente

**Classificazione del Piano Operativo:**


Ed: A\_0721 - 3

**Note:**

**Identificazione su ortofotocarta**



**Documentazione fotografica**





**PIANO OPERATIVO COMUNALE  
BORGO SAN LORENZO**

Ricognizione del patrimonio edilizio  
esistente in territorio urbanizzato

**SCHEDA N. A\_0722**

Rif. scheda P.R.G. 99: -  
Rif. scheda R.U.: -



**Disciplina del territorio rurale:**

- Edilizia sparsa in territorio rurale
- Nucleo rurale
- Nucleo storico
- Ambito di pertinenza nucleo storico
- Ambito periurbano

**Data del rilievo:** 2021

**Località:** Arliano

**Toponimo:** -

**Identificativi catastali:**

Foglio: 126

Particelle: 67

**Tipologia edilizia:**

Ed: A\_0722 - Edificio in linea

**Uso attuale prevalente:**

Residenziale

**Beni architettonici tutelati ai sensi della parte II del  
D. Lgs 42/2004:**

Nessun vincolo presente

**Classificazione del Piano Operativo:**


Ed: A\_0722 - 3

**Note:**

**Identificazione su ortofotocarta**



**Documentazione fotografica**





**PIANO OPERATIVO COMUNALE  
BORGO SAN LORENZO**

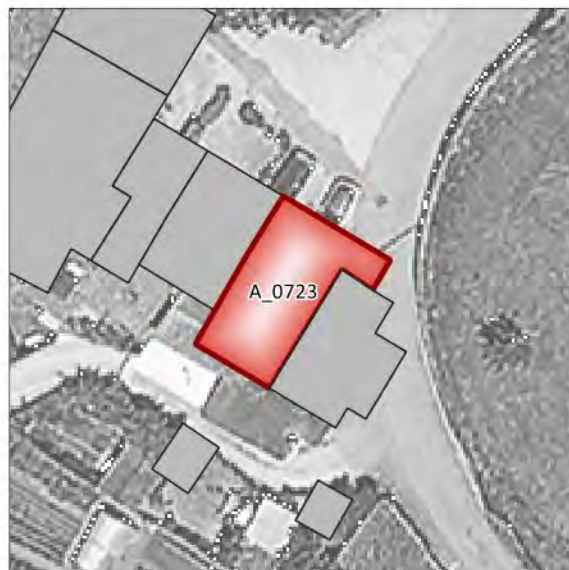
Ricognizione del patrimonio edilizio  
esistente in territorio urbanizzato

**SCHEMA N. A\_0723**

Rif. scheda P.R.G. 99: -  
Rif. scheda R.U.: -



**Identificazione su ortofotocarta**



**Disciplina del territorio rurale:**

- Edilizia sparsa in territorio rurale
- Nucleo rurale
- Nucleo storico
- Ambito di pertinenza nucleo storico
- Ambito periurbano

**Data del rilievo:** 2021

**Località:** Arliano

**Toponimo:** -

**Identificativi catastali:**

Foglio: 126

Particelle: 67 - 74

**Tipologia edilizia:**

Ed: A\_0723 - Edificio in linea

**Uso attuale prevalente:**

Residenziale

**Beni architettonici tutelati ai sensi della parte II del  
D. Lgs 42/2004:**

Nessun vincolo presente

**Classificazione del Piano Operativo:**

Ed: A\_0723 - 3

**Note:**

**Documentazione fotografica**





**PIANO OPERATIVO COMUNALE  
BORGO SAN LORENZO**

Ricognizione del patrimonio edilizio  
esistente in territorio urbanizzato

**SCHEDA N. A\_0724**

Rif. scheda P.R.G. 99: -  
Rif. scheda R.U.: -



**Identificazione su ortofotocarta**



**Disciplina del territorio rurale:**

- Edilizia sparsa in territorio rurale
- Nucleo rurale
- Nucleo storico
- Ambito di pertinenza nucleo storico
- Ambito periurbano

**Data del rilievo:** 2021

**Località:** Arliano

**Toponimo:** -

**Identificativi catastali:**

Foglio: 126

Particelle: 67

**Tipologia edilizia:**

Ed: A\_0724 - Edificio in linea

**Documentazione fotografica**



**Uso attuale prevalente:**

Residenziale



**Beni architettonici tutelati ai sensi della parte II del  
D. Lgs 42/2004:**

Nessun vincolo presente

**Classificazione del Piano Operativo:**

Ed: A\_0724 - 3

**Note:**





**PIANO OPERATIVO COMUNALE  
BORGO SAN LORENZO**

Ricognizione del patrimonio edilizio  
esistente in territorio urbanizzato

**SCHEDA N. A\_0725**

Rif. scheda P.R.G. 99: -  
Rif. scheda R.U.: -



**Disciplina del territorio rurale:**

- Edilizia sparsa in territorio rurale
- Nucleo rurale
- Nucleo storico
- Ambito di pertinenza nucleo storico
- Ambito periurbano

**Data del rilievo:** 2021

**Località:** Arliano

**Toponimo:** -

**Identificativi catastali:**

Foglio: 126

Particelle: 85

**Tipologia edilizia:**

Ed: A\_0725 - Casa isolata su lotto

**Uso attuale prevalente:**

Residenziale

**Beni architettonici tutelati ai sensi della parte II del  
D. Lgs 42/2004:**

Nessun vincolo presente

**Classificazione del Piano Operativo:**

Ed: A\_0725 - 3

**Note:**

**Identificazione su ortofotocarta**



**Documentazione fotografica**





## PIANO OPERATIVO COMUNALE BORGO SAN LORENZO

Ricognizione del patrimonio edilizio  
esistente in territorio urbanizzato

SCHEDA N. A\_0726

Rif. scheda P.R.G. 99: -  
Rif. scheda R.U.: -



### Disciplina del territorio rurale:

- Edilizia sparsa in territorio rurale
- Nucleo rurale
- Nucleo storico
- Ambito di pertinenza nucleo storico
- Ambito periurbano

Data del rilievo: 2021

Località: Arliano

Toponimo: -

### Identificativi catastali:

Foglio: 126

Particelle: 258 - 282 - 305 - 81 - 82

### Tipologia edilizia:

- Ed: A\_0726 - Casa isolata su lotto
- Ed: C - Annesso
- Ed: A - Annesso agricolo - baracca
- Ed: B - Annesso agricolo - baracca
- Ed: D - Annesso - tettoia
- Ed: E - Annesso
- Ed: F - Annesso

### Uso attuale prevalente:

Residenziale

### Beni architettonici tutelati ai sensi della parte II del D. Lgs 42/2004:

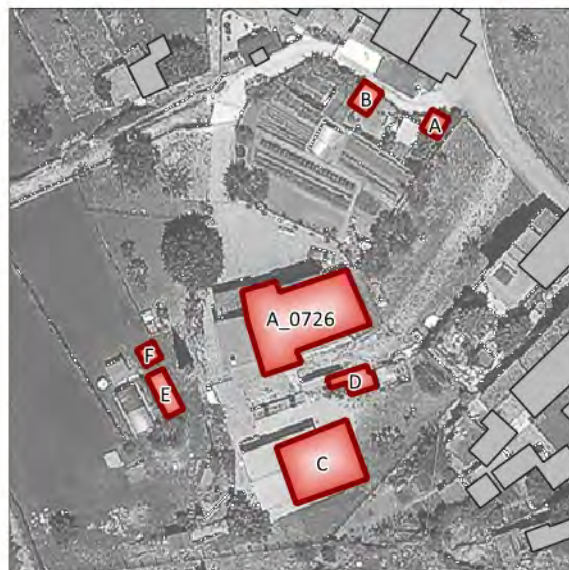
Nessun vincolo presente

### Classificazione del Piano Operativo:

- Ed: A\_0726 - 3
- Ed: C - 3
- Ed: A - NC
- Ed: B - NC
- Ed: D - NC
- Ed: E - NC
- Ed: F - NC

### Note:

### Identificazione su ortofotocarta



### Documentazione fotografica





## PIANO OPERATIVO COMUNALE BORGO SAN LORENZO

Ricognizione del patrimonio edilizio  
esistente in territorio urbanizzato

SCHEDA N. A\_0727

Rif. scheda P.R.G. 99: -  
Rif. scheda R.U.: -



### Disciplina del territorio rurale:

- Edilizia sparsa in territorio rurale
- Nucleo rurale
- Nucleo storico
- Ambito di pertinenza nucleo storico
- Ambito periurbano

Data del rilievo: 2021

Località: Arliano

Toponimo: -

### Identificativi catastali:

Foglio: 126

Particelle: 174 - 341 - 87 - 91

### Tipologia edilizia:

- Ed: A\_0727 - Casa isolata su lotto
- Ed: A - Annesso
- Ed: B - Annesso
- Ed: C - Annesso
- Ed: D - Annesso - tettoia
- Ed: E - Annesso - tettoia

### Uso attuale prevalente:

Residenziale

### Beni architettonici tutelati ai sensi della parte II del D. Lgs 42/2004:

Nessun vincolo presente

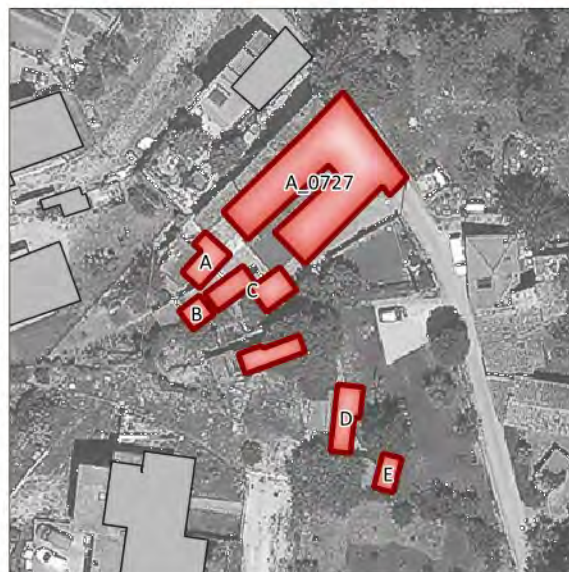
### Classificazione del Piano Operativo:

- Ed: A\_0727 - 4.1
- Ed: A - NC
- Ed: B - NC
- Ed: C - NC
- Ed: D - NC
- Ed: E - NC

### Note:

probabilmente l'edificio principale comprende più  
unità abitative

### Identificazione su ortofotocarta



### Documentazione fotografica





**PIANO OPERATIVO COMUNALE  
BORGO SAN LORENZO**

Ricognizione del patrimonio edilizio  
esistente in territorio urbanizzato

**SCHEDA N. A\_0728**

Rif. scheda P.R.G. 99: -  
Rif. scheda R.U.: -



**Disciplina del territorio rurale:**

- Edilizia sparsa in territorio rurale
- Nucleo rurale
- Nucleo storico
- Ambito di pertinenza nucleo storico
- Ambito periurbano

**Data del rilievo:** 2021

**Località:** Arliano

**Toponimo:** -

**Identificativi catastali:**

Foglio: 126

Particelle: 281

**Tipologia edilizia:**

Ed: A\_0728 - Casa isolata su lotto

**Uso attuale prevalente:**

Residenziale

**Beni architettonici tutelati ai sensi della parte II del  
D. Lgs 42/2004:**

Nessun vincolo presente

**Classificazione del Piano Operativo:**

Ed: A\_0728 - 3

**Note:**

l'edificio comprende tre unita' abitative

**Identificazione su ortofotocarta**



**Documentazione fotografica**





## PIANO OPERATIVO COMUNALE BORGO SAN LORENZO

Ricognizione del patrimonio edilizio  
esistente in territorio urbanizzato

SCHEDA N. A\_0729

Rif. scheda P.R.G. 99: -  
Rif. scheda R.U.: -



### Disciplina del territorio rurale:

- Edilizia sparsa in territorio rurale
- Nucleo rurale
- Nucleo storico
- Ambito di pertinenza nucleo storico
- Ambito periurbano

Data del rilievo: 2021

Località: Arliano

Toponimo: -

### Identificativi catastali:

Foglio: 126

Particelle: 199

### Tipologia edilizia:

Ed: A\_0729 - Casa isolata su lotto

Ed: A - Annesso

### Uso attuale prevalente:

Residenziale

### Beni architettonici tutelati ai sensi della parte II del D. Lgs 42/2004:

Nessun vincolo presente

### Classificazione del Piano Operativo:

Ed: A\_0729 - 3

Ed: A - NC


### Note:

non accessibile a causa del cancello e poco visibile  
a causa delle vegetazione

### Identificazione su ortofotocarta



### Documentazione fotografica





## PIANO OPERATIVO COMUNALE BORGO SAN LORENZO

Ricognizione del patrimonio edilizio  
esistente in territorio urbanizzato

SCHEDA N. A\_0730

Rif. scheda P.R.G. 99: -  
Rif. scheda R.U.: -



### Disciplina del territorio rurale:

- Edilizia sparsa in territorio rurale
- Nucleo rurale
- Nucleo storico
- Ambito di pertinenza nucleo storico
- Ambito periurbano

Data del rilievo: 2021

Località: Arliano

Toponimo: -

### Identificativi catastali:

Foglio: 126

Particelle: 152 - 153 - 194 - 229 - 257

### Tipologia edilizia:

Ed: A\_0730 - Casa isolata su lotto  
Ed: A - Annesso - baracca  
Ed: B - Annesso - baracca

### Uso attuale prevalente:

Residenziale

### Beni architettonici tutelati ai sensi della parte II del D. Lgs 42/2004:

Nessun vincolo presente

### Classificazione del Piano Operativo:

Ed: A\_0730 - 3  
Ed: A - NC  
Ed: B - NC

Note:

### Identificazione su ortofotocarta



### Documentazione fotografica





**PIANO OPERATIVO COMUNALE  
BORGO SAN LORENZO**

Ricognizione del patrimonio edilizio  
esistente in territorio urbanizzato

**SCHEDA N. A\_0731**

Rif. scheda P.R.G. 99: -  
Rif. scheda R.U.: -



**Disciplina del territorio rurale:**

- Edilizia sparsa in territorio rurale
- Nucleo rurale
- Nucleo storico
- Ambito di pertinenza nucleo storico
- Ambito periurbano

**Data del rilievo:** 2021

**Località:** Arliano

**Toponimo:** -

**Identificativi catastali:**

Foglio: 126

Particelle: 189

**Tipologia edilizia:**

Ed: A\_0731 - Casa isolata su lotto

**Uso attuale prevalente:**

Residenziale

**Beni architettonici tutelati ai sensi della parte II del  
D. Lgs 42/2004:**

Nessun vincolo presente

**Classificazione del Piano Operativo:**

Ed: A\_0731 - 3


**Note:**

casa in legno fuori contesto

**Identificazione su ortofotocarta**



**Documentazione fotografica**





**PIANO OPERATIVO COMUNALE  
BORGO SAN LORENZO**

Ricognizione del patrimonio edilizio  
esistente in territorio urbanizzato

**SCHEDA N. A\_0732**

Rif. scheda P.R.G. 99: -  
Rif. scheda R.U.: -



**Disciplina del territorio rurale:**

- Edilizia sparsa in territorio rurale
- Nucleo rurale
- Nucleo storico
- Ambito di pertinenza nucleo storico
- Ambito periurbano

**Data del rilievo:** 2021

**Località:** Arliano

**Toponimo:** -

**Identificativi catastali:**

Foglio: 126

Particelle: 142 - 189 - 226

**Tipologia edilizia:**

Ed: A - Annesso - deposito  
Ed: A\_0732 - Casa isolata su lotto  
Ed: B - Annesso - tettoia

**Uso attuale prevalente:**

Residenziale

**Beni architettonici tutelati ai sensi della parte II del  
D. Lgs 42/2004:**

Nessun vincolo presente

**Classificazione del Piano Operativo:**

Ed: A - 3  
Ed: A\_0732 - 3  
Ed: B - 3

**Note:**

**Identificazione su ortofotocarta**



**Documentazione fotografica**





**PIANO OPERATIVO COMUNALE  
BORGO SAN LORENZO**

Ricognizione del patrimonio edilizio  
esistente in territorio urbanizzato

**SCHEDA N. A\_0733**

Rif. scheda P.R.G. 99: -  
Rif. scheda R.U.: -



**Disciplina del territorio rurale:**

- Edilizia sparsa in territorio rurale
- Nucleo rurale
- Nucleo storico
- Ambito di pertinenza nucleo storico
- Ambito periurbano

**Data del rilievo:** 2021

**Località:** Arliano

**Toponimo:** -

**Identificativi catastali:**

Foglio: 126

Particelle: 141

**Tipologia edilizia:**

Ed: A\_0733 - Casa isolata su lotto

**Uso attuale prevalente:**

Residenziale

**Beni architettonici tutelati ai sensi della parte II del  
D. Lgs 42/2004:**

Nessun vincolo presente

**Classificazione del Piano Operativo:**

Ed: A\_0733 - 3

**Note:**

**Identificazione su ortofotocarta**



**Documentazione fotografica**





**PIANO OPERATIVO COMUNALE  
BORGO SAN LORENZO**

Ricognizione del patrimonio edilizio  
esistente in territorio urbanizzato

**SCHEMA N. A\_0734**

Rif. scheda P.R.G. 99: -  
Rif. scheda R.U.: -



**Disciplina del territorio rurale:**

- Edilizia sparsa in territorio rurale
- Nucleo rurale
- Nucleo storico
- Ambito di pertinenza nucleo storico
- Ambito periurbano

**Data del rilievo:** 2021

**Località:** Arliano

**Toponimo:** -

**Identificativi catastali:**

Foglio: 126

Particelle: 169

**Tipologia edilizia:**

Ed: A\_0734 - Casa isolata su lotto

**Uso attuale prevalente:**

Residenziale

**Beni architettonici tutelati ai sensi della parte II del  
D. Lgs 42/2004:**

Nessun vincolo presente

**Classificazione del Piano Operativo:**

Ed: A\_0734 - 3

**Note:**

**Identificazione su ortofotocarta**



**Documentazione fotografica**





**PIANO OPERATIVO COMUNALE  
BORGO SAN LORENZO**

Ricognizione del patrimonio edilizio  
esistente in territorio urbanizzato

**SCHEDA N. A\_0735**

Rif. scheda P.R.G. 99: -  
Rif. scheda R.U.: -



**Disciplina del territorio rurale:**

- Edilizia sparsa in territorio rurale
- Nucleo rurale
- Nucleo storico
- Ambito di pertinenza nucleo storico
- Ambito periurbano

**Data del rilievo:** 2021

**Località:** Arliano

**Toponimo:** -

**Identificativi catastali:**

Foglio: 126

Particelle: 197

**Tipologia edilizia:**

Ed: A\_0735 - Casa isolata su lotto

Ed: A - Annesso

**Uso attuale prevalente:**

Residenziale

**Beni architettonici tutelati ai sensi della parte II del  
D. Lgs 42/2004:**

Nessun vincolo presente

**Classificazione del Piano Operativo:**

Ed: A\_0735 - 3


Ed: A - NC

**Note:**

**Identificazione su ortofotocarta**



**Documentazione fotografica**







**Disciplina del territorio rurale:**

- Edilizia sparsa in territorio rurale
- Nucleo rurale
- Nucleo storico
- Ambito di pertinenza nucleo storico
- Ambito periurbano

**Data del rilievo:** 2021

**Località:** Arliano

**Toponimo:** -

**Identificativi catastali:**

Foglio: 126

Particelle: 222

**Tipologia edilizia:**

Ed: A\_0736 - Casa isolata su lotto

**Uso attuale prevalente:**

Residenziale

**Beni architettonici tutelati ai sensi della parte II del  
D. Lgs 42/2004:**


Nessun vincolo presente

**Classificazione del Piano Operativo:**



Ed: A\_0736 - 3

**Note:**

**Identificazione su ortofotocarta**



**Documentazione fotografica**





**PIANO OPERATIVO COMUNALE  
BORGO SAN LORENZO**

Ricognizione del patrimonio edilizio  
esistente in territorio urbanizzato

**SCHEDA N. A\_0737**

Rif. scheda P.R.G. 99: -  
Rif. scheda R.U.: -



**Disciplina del territorio rurale:**

- Edilizia sparsa in territorio rurale
- Nucleo rurale
- Nucleo storico
- Ambito di pertinenza nucleo storico
- Ambito periurbano

**Data del rilievo:** 2021

**Località:** Arliano

**Toponimo:** -

**Identificativi catastali:**

Foglio: 126

Particelle: 221

**Tipologia edilizia:**

Ed: A\_0737 - Casa isolata su lotto

**Uso attuale prevalente:**

Residenziale

**Beni architettonici tutelati ai sensi della parte II del  
D. Lgs 42/2004:**

Nessun vincolo presente

**Classificazione del Piano Operativo:**


Ed: A\_0737 - 3

**Note:**

**Identificazione su ortofotocarta**



**Documentazione fotografica**





## PIANO OPERATIVO COMUNALE BORGO SAN LORENZO

Ricognizione del patrimonio edilizio  
esistente in territorio urbanizzato

SCHEDA N. A\_0738

Rif. scheda P.R.G. 99: -  
Rif. scheda R.U.: -



### Identificazione su ortofotocarta



### Disciplina del territorio rurale:

- Edilizia sparsa in territorio rurale
- Nucleo rurale
- Nucleo storico
- Ambito di pertinenza nucleo storico
- Ambito periurbano

Data del rilievo: 2021

Località: Arliano

Toponimo: -

### Identificativi catastali:

Foglio: 126

Particelle: 148 - 149 - 231

### Tipologia edilizia:

Ed: A\_0738 - Casa isolata su lotto  
Ed: A - Annesso  
Ed: B - Annesso

### Uso attuale prevalente:

Residenziale

### Beni architettonici tutelati ai sensi della parte II del D. Lgs 42/2004:


Nessun vincolo presente

### Classificazione del Piano Operativo:

Ed: A\_0738 - 3  
Ed: A - NC  
Ed: B - NC

### Note:

### Documentazione fotografica





**PIANO OPERATIVO COMUNALE  
BORGO SAN LORENZO**

Ricognizione del patrimonio edilizio  
esistente in territorio urbanizzato

**SCHEDA N. A\_0739**

Rif. scheda P.R.G. 99: -  
Rif. scheda R.U.: -



**Disciplina del territorio rurale:**

- Edilizia sparsa in territorio rurale
- Nucleo rurale
- Nucleo storico
- Ambito di pertinenza nucleo storico
- Ambito periurbano

**Data del rilievo:** 2021

**Località:** Arliano

**Toponimo:** -

**Identificativi catastali:**

Foglio: 126

Particelle: 138

**Tipologia edilizia:**

Ed: A\_0739 - Casa isolata su lotto

**Uso attuale prevalente:**

Residenziale

**Beni architettonici tutelati ai sensi della parte II del  
D. Lgs 42/2004:**

Nessun vincolo presente

**Classificazione del Piano Operativo:**

Ed: A\_0739 - 3


**Note:**

edificio utilizzato come seconda casa

**Identificazione su ortofotocarta**



**Documentazione fotografica**







**Disciplina del territorio rurale:**

- Edilizia sparsa in territorio rurale
- Nucleo rurale
- Nucleo storico
- Ambito di pertinenza nucleo storico
- Ambito periurbano

**Data del rilievo:** 2021

**Località:** Arliano

**Toponimo:** -

**Identificativi catastali:**

Foglio: 126

Particelle: 131 - 217

**Tipologia edilizia:**

Ed: A\_0740 - Casa isolata su lotto

Ed: A - Annesso

**Uso attuale prevalente:**

Residenziale

**Beni architettonici tutelati ai sensi della parte II del  
D. Lgs 42/2004:**

Nessun vincolo presente

**Classificazione del Piano Operativo:**

Ed: A\_0740 - 3



Ed: A - NC

**Note:**

**Identificazione su ortofotocarta**



**Documentazione fotografica**





**PIANO OPERATIVO COMUNALE  
BORGO SAN LORENZO**

Ricognizione del patrimonio edilizio  
esistente in territorio urbanizzato



**SCHEDA N. A\_0741**

Rif. scheda P.R.G. 99: tav9n4  
Rif. scheda R.U.: 114

**Disciplina del territorio rurale:**

- Edilizia sparsa in territorio rurale
- Nucleo rurale
- Nucleo storico
- Ambito di pertinenza nucleo storico
- Ambito periurbano

**Data del rilievo:** 2021

**Località:** Arliano

**Toponimo:** Case Cognanino S.Cresci

**Identificativi catastali:**

Foglio: 135

Particelle: 18

**Tipologia edilizia:**

Ed: A\_0741 - Casa isolata su lotto di matrice rurale

**Uso attuale prevalente:**

Residenziale

**Beni architettonici tutelati ai sensi della parte II del  
D. Lgs 42/2004:**

Nessun vincolo presente

**Classificazione del Piano Operativo:**

Ed: A\_0741 - 2

**Note:**

ex casa colonica con stalla e fienile accorpati

**Identificazione su ortofotocarta**



**Documentazione fotografica**





## PIANO OPERATIVO COMUNALE BORGO SAN LORENZO

Ricognizione del patrimonio edilizio  
esistente in territorio urbanizzato

SCHEDA N. A\_0742

Rif. scheda P.R.G. 99: tav9n1  
Rif. scheda R.U.: -



### Disciplina del territorio rurale:

- Edilizia sparsa in territorio rurale
- Nucleo rurale
- Nucleo storico
- Ambito di pertinenza nucleo storico
- Ambito periurbano

Data del rilievo: 2021

Località: Arliano

Toponimo: Prunetina

### Identificativi catastali:

Foglio: 135

Particelle: 58

### Tipologia edilizia:

Ed: A\_0742 - Casa isolata su lotto di matrice rurale  
Ed: A - Annesso agricolo - fienile

### Uso attuale prevalente:

Turistico - ricettivo

### Beni architettonici tutelati ai sensi della parte II del D. Lgs 42/2004:

Nessun vincolo presente

### Classificazione del Piano Operativo:

Ed: A\_0742 - 3  
Ed: A - R

### Note:

casa vacanze

### Identificazione su ortofotocarta



### Documentazione fotografica





**PIANO OPERATIVO COMUNALE  
BORGO SAN LORENZO**

Ricognizione del patrimonio edilizio  
esistente in territorio urbanizzato

**SCHEDA N. A\_0743**

Rif. scheda P.R.G. 99: tav9n2  
Rif. scheda R.U.: -



**Disciplina del territorio rurale:**

- Edilizia sparsa in territorio rurale
- Nucleo rurale
- Nucleo storico
- Ambito di pertinenza nucleo storico
- Ambito periurbano

**Data del rilievo:** 2021

**Località:** Arliano

**Toponimo:** Poggiale

**Identificativi catastali:**

Foglio: 135

Particelle: 25

**Tipologia edilizia:**

Ed: A\_0743 - Casa isolata su lotto di matrice rurale

**Uso attuale prevalente:**

Residenziale

**Beni architettonici tutelati ai sensi della parte II del  
D. Lgs 42/2004:**

Nessun vincolo presente

**Classificazione del Piano Operativo:**

Ed: A\_0743 - 3

**Note:**

non visibile da street view

**Identificazione su ortofotocarta**



**Documentazione fotografica**





## PIANO OPERATIVO COMUNALE BORGO SAN LORENZO

Ricognizione del patrimonio edilizio  
esistente in territorio urbanizzato

SCHEDA N. A\_0744

Rif. scheda P.R.G. 99: tav9n2  
Rif. scheda R.U.: -



### Disciplina del territorio rurale:

- Edilizia sparsa in territorio rurale
- Nucleo rurale
- Nucleo storico
- Ambito di pertinenza nucleo storico
- Ambito periurbano

Data del rilievo: 2021

Località: Arliano

Toponimo: Poggiale

### Identificativi catastali:

Foglio: 134

Particelle: 156 - 165

### Tipologia edilizia:

Ed: A\_0744 - Casa isolata su lotto di matrice rurale

Ed: A - Annesso

### Uso attuale prevalente:

Residenziale

### Beni architettonici tutelati ai sensi della parte II del D. Lgs 42/2004:

Nessun vincolo presente

### Classificazione del Piano Operativo:

Ed: A\_0744 - 3

Ed: A - NC


### Note:

ex fienile ristrutturato e convertito in civile abitazione

### Identificazione su ortofotocarta



### Documentazione fotografica





## PIANO OPERATIVO COMUNALE BORGO SAN LORENZO

Ricognizione del patrimonio edilizio  
esistente in territorio urbanizzato

SCHEDA N. A\_0745

Rif. scheda P.R.G. 99: tav. 1 n.10  
Rif. scheda R.U.: -



### Disciplina del territorio rurale:

- Edilizia sparsa in territorio rurale
- Nucleo rurale
- Nucleo storico
- Ambito di pertinenza nucleo storico
- Ambito periurbano

Data del rilievo: 2021

Località: Arliano

Toponimo: Pruneta

### Identificativi catastali:

Foglio: 135

Particelle: 66

### Tipologia edilizia:

- Ed: A - Annesso agricolo - fienile
- Ed: A\_0745 - Casa isolata su lotto di matrice rurale
- Ed: B - Annesso agricolo - stalla
- Ed: C - Annesso - tettoia
- Ed: D - Annesso - tettoia

### Uso attuale prevalente:

Disuso

### Beni architettonici tutelati ai sensi della parte II del D. Lgs 42/2004:

Nessun vincolo presente

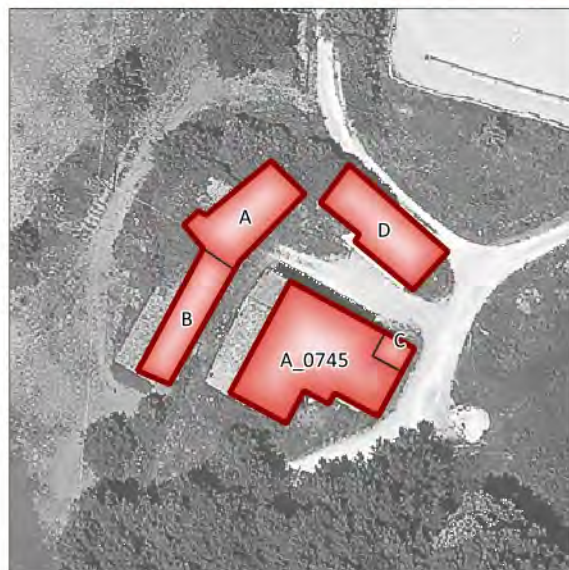
### Classificazione del Piano Operativo:

- Ed: A - 2
- Ed: A\_0745 - 2
- Ed: B - 2
- Ed: C - 2
- Ed: D - 4.1

### Note:

l'edificio è invaso dalla vegetazione

### Identificazione su ortofotocarta



### Documentazione fotografica





**PIANO OPERATIVO COMUNALE  
BORGO SAN LORENZO**

Ricognizione del patrimonio edilizio  
esistente in territorio urbanizzato

**SCHEMA N. A\_0746**

Rif. scheda P.R.G. 99: tav. I In.6  
Rif. scheda R.U.: -



**Disciplina del territorio rurale:**

- Edilizia sparsa in territorio rurale
- Nucleo rurale
- Nucleo storico
- Ambito di pertinenza nucleo storico
- Ambito periurbano

**Data del rilievo:** 2021

**Località:** Arliano

**Toponimo:** Belvedere

**Identificativi catastali:**

Foglio: 135

Particelle: 81

**Tipologia edilizia:**

Ed: A\_0746 - Casa isolata su lotto di matrice rurale

**Uso attuale prevalente:**

Residenziale

**Beni architettonici tutelati ai sensi della parte II del  
D. Lgs 42/2004:**

Nessun vincolo presente


**Classificazione del Piano Operativo:**

Ed: A\_0746 - 3

**Note:**

casa colonica ristrutturata e convertita in agriturismo

**Identificazione su ortofotocarta**



**Documentazione fotografica**





## PIANO OPERATIVO COMUNALE BORGO SAN LORENZO

Ricognizione del patrimonio edilizio  
esistente in territorio urbanizzato

SCHEDA N. A\_0747

Rif. scheda P.R.G. 99: tav.1 In9  
Rif. scheda R.U.: -



### Identificazione su ortofotocarta



### Disciplina del territorio rurale:

- Edilizia sparsa in territorio rurale
- Nucleo rurale
- Nucleo storico
- Ambito di pertinenza nucleo storico
- Ambito periurbano

Data del rilievo: 2021

Località: Arliano

Toponimo: Villa Belvedere

### Identificativi catastali:

Foglio: 134

Particelle: 152 - 93

### Tipologia edilizia:

Ed: A\_0747 - Annesso - capanno

### Uso attuale prevalente:

-

### Beni architettonici tutelati ai sensi della parte II del D. Lgs 42/2004:

Nessun vincolo presente


### Classificazione del Piano Operativo:

Ed: A\_0747 - NC

### Note:

l'edificio presenta un degrado molto accentuato  
sulle facciate

### Documentazione fotografica





**PIANO OPERATIVO COMUNALE  
BORGIO SAN LORENZO**

Ricognizione del patrimonio edilizio  
esistente in territorio urbanizzato

**SCHEDA N. A\_0748**

Rif. scheda P.R.G. 99: tav.1 In7  
Rif. scheda R.U.: -



**Identificazione su ortofotocarta**



**Disciplina del territorio rurale:**

- Edilizia sparsa in territorio rurale
- Nucleo rurale
- Nucleo storico
- Ambito di pertinenza nucleo storico
- Ambito periurbano

**Data del rilievo:** 2021

**Località:** Arliano

**Toponimo:** Fattoria Belvedere

**Identificativi catastali:**

Foglio: 134

Particelle: 152

**Tipologia edilizia:**

Ed: A\_0748 - Casa isolata su lotto di matrice rurale

**Uso attuale prevalente:**

Residenziale

**Beni architettonici tutelati ai sensi della parte II del  
D. Lgs 42/2004:**

Nessun vincolo presente

**Classificazione del Piano Operativo:**

Ed: A\_0748 - 2

**Note:**

casa colonica della fattoria Belvedere ora utilizzata  
come abitazione

**Documentazione fotografica**





## PIANO OPERATIVO COMUNALE BORGO SAN LORENZO


Ricognizione del patrimonio edilizio  
esistente in territorio urbanizzato

SCHEDA N. A\_0749

Rif. scheda P.R.G. 99: tav.1 in 7  
Rif. scheda R.U.: -



### Identificazione su ortofotocarta



### Documentazione fotografica



### Disciplina del territorio rurale:

- Edilizia sparsa in territorio rurale
- Nucleo rurale
- Nucleo storico
- Ambito di pertinenza nucleo storico
- Ambito periurbano

Data del rilievo: 2021

Località: Arliano

Toponimo: Fattoria Belvedere

### Identificativi catastali:

Foglio: 141

Particelle: 113 - 117 - 6 - 86 - 87

### Tipologia edilizia:

- Ed: B - Annesso agricolo - stalla
- Ed: C - Annesso agricolo - stalla
- Ed: D - Annesso agricolo - stalla
- Ed: A - Annesso - tettoia
- Ed: E - Annesso - tettoia
- Ed: F - Annesso - tettoia
- Ed: G - Annesso - tettoia
- Ed: H - Annesso - tettoia

### Uso attuale prevalente:

Stalla

### Beni architettonici tutelati ai sensi della parte II del D. Lgs 42/2004:

Nessun vincolo presente

### Classificazione del Piano Operativo:

- Ed: B - 4.1
- Ed: C - 4.1
- Ed: D - 4.1
- Ed: A - NC
- Ed: E - NC
- Ed: F - NC
- Ed: G - NC
- Ed: H - NC

### Note:

stalle in muratura per allevamento di cavalli sportivi  
(Allevamento Belvedere)



**PIANO OPERATIVO COMUNALE  
BORGO SAN LORENZO**

Ricognizione del patrimonio edilizio  
esistente in territorio urbanizzato

**SCHEDA N. A\_0750**

Rif. scheda P.R.G. 99: -  
Rif. scheda R.U.: -



**Disciplina del territorio rurale:**

- Edilizia sparsa in territorio rurale
- Nucleo rurale
- Nucleo storico
- Ambito di pertinenza nucleo storico
- Ambito periurbano

**Data del rilievo:** 2021

**Località:** Arliano

**Toponimo:** -

**Identificativi catastali:**

Foglio: 141

Particelle: 54

**Tipologia edilizia:**

Ed: A\_0750 - Casa isolata su lotto

**Uso attuale prevalente:**

Residenziale

**Beni architettonici tutelati ai sensi della parte II del  
D. Lgs 42/2004:**

Nessun vincolo presente

**Classificazione del Piano Operativo:**

Ed: A\_0750 - NC


**Note:**

non accessibile a causa del cancello

**Identificazione su ortofotocarta**



**Documentazione fotografica**





## PIANO OPERATIVO COMUNALE BORGO SAN LORENZO

Ricognizione del patrimonio edilizio  
esistente in territorio urbanizzato

SCHEDA N. A\_0751

Rif. scheda P.R.G. 99: tav. I n. 1  
Rif. scheda R.U.: -



### Identificazione su ortofotocarta



### Disciplina del territorio rurale:

- Edilizia sparsa in territorio rurale
- Nucleo rurale
- Nucleo storico
- Ambito di pertinenza nucleo storico
- Ambito periurbano

Data del rilievo: 2021

Località: Arliano

Toponimo: Le Comunanze

### Identificativi catastali:

Foglio: 149

Particelle: 3 - 49

### Tipologia edilizia:

- Ed: A - Annesso agricolo - fienile
- Ed: A\_0751 - Casa isolata su lotto di matrice rurale
- Ed: B - Annesso - baracca

### Uso attuale prevalente:

Residenziale

### Beni architettonici tutelati ai sensi della parte II del D. Lgs 42/2004:

Nessun vincolo presente


### Classificazione del Piano Operativo:

- Ed: A - NC
- Ed: A\_0751 - NC
- Ed: B - NC

### Note:

non accessibile a causa del cancello

### Documentazione fotografica





## PIANO OPERATIVO COMUNALE BORGO SAN LORENZO

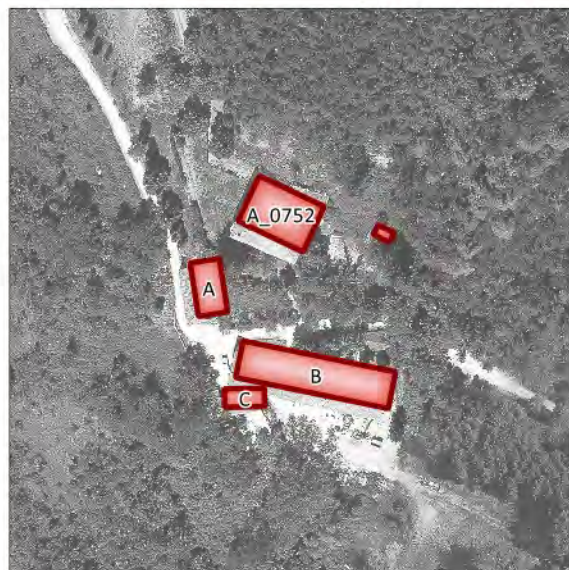
Ricognizione del patrimonio edilizio  
esistente in territorio urbanizzato

SCHEDA N. A\_0752

Rif. scheda P.R.G. 99: tav. 1 In4  
Rif. scheda R.U.: -



### Identificazione su ortofotocarta



### Disciplina del territorio rurale:

- Edilizia sparsa in territorio rurale
- Nucleo rurale
- Nucleo storico
- Ambito di pertinenza nucleo storico
- Ambito periurbano

Data del rilievo: 2021

Località: Arliano

Toponimo: Villa Cerchiai

### Identificativi catastali:

Foglio: 142

Particelle: 37 - 38 - 70 - 72 - 83

### Tipologia edilizia:

Ed: A\_0752 - Villa  
Ed: A - Annesso agricolo - fienile  
Ed: B - Annesso agricolo - stalla  
Ed: C - Annesso

### Uso attuale prevalente:

Residenziale

### Beni architettonici tutelati ai sensi della parte II del D. Lgs 42/2004:

Nessun vincolo presente

### Classificazione del Piano Operativo:

Ed: A\_0752 - 2  
Ed: A - 3  
Ed: B - 3  
Ed: C - 3

### Note:

ex azienda agricola Colle Fertile

### Documentazione fotografica





**PIANO OPERATIVO COMUNALE  
BORGO SAN LORENZO**

Ricognizione del patrimonio edilizio  
esistente in territorio urbanizzato

**SCHEDA N. A\_0753**

Rif. scheda P.R.G. 99: tav. 1 n.3  
Rif. scheda R.U.: -



**Disciplina del territorio rurale:**

- Edilizia sparsa in territorio rurale
- Nucleo rurale
- Nucleo storico
- Ambito di pertinenza nucleo storico
- Ambito periurbano

**Data del rilievo:** 2021

**Località:** Arliano

**Toponimo:** La Casella

**Identificativi catastali:**

Foglio: 142

Particelle: 66

**Tipologia edilizia:**

Ed: A\_0753 - Casa isolata su lotto di matrice rurale

**Uso attuale prevalente:**

Residenziale

**Beni architettonici tutelati ai sensi della parte II del  
D. Lgs 42/2004:**

Nessun vincolo presente

**Classificazione del Piano Operativo:**

Ed: A\_0753 - 3



**Note:**

casa colonica ristrutturata recentemente

**Identificazione su ortofotocarta**



**Documentazione fotografica**





## PIANO OPERATIVO COMUNALE BORGO SAN LORENZO

Ricognizione del patrimonio edilizio  
esistente in territorio urbanizzato

SCHEDA N. A\_0754

Rif. scheda P.R.G. 99: tav 1 In2  
Rif. scheda R.U.: -



### Disciplina del territorio rurale:

- Edilizia sparsa in territorio rurale
- Nucleo rurale
- Nucleo storico
- Ambito di pertinenza nucleo storico
- Ambito periurbano

Data del rilievo: 2021

Località: Arliano

Toponimo: Donnetro

### Identificativi catastali:

Foglio: 148

Particelle: 8

### Tipologia edilizia:

- Ed: A\_0754 - Casa isolata su lotto di matrice rurale
- Ed: B - Annesso agricolo - capanno
- Ed: A - Annesso agricolo - fienile

### Uso attuale prevalente:

Disuso

### Beni architettonici tutelati ai sensi della parte II del D. Lgs 42/2004:

Nessun vincolo presente

### Classificazione del Piano Operativo:

- Ed: A\_0754 - NC
- Ed: B - NC
- Ed: A - R


### Note:

non accessibile a causa del cancello

### Identificazione su ortofotocarta



### Documentazione fotografica





## PIANO OPERATIVO COMUNALE BORGO SAN LORENZO

Ricognizione del patrimonio edilizio  
esistente in territorio urbanizzato

SCHEDA N. A\_0755

Rif. scheda P.R.G. 99: tav8n1  
Rif. scheda R.U.: -



### Disciplina del territorio rurale:

- Edilizia sparsa in territorio rurale
- Nucleo rurale
- Nucleo storico
- Ambito di pertinenza nucleo storico
- Ambito periurbano

Data del rilievo: 2021

Località: San Cresci

Toponimo: La Valle

### Identificativi catastali:

Foglio: 134

Particelle: 160 - 22

### Tipologia edilizia:

- Ed: A - Annesso agricolo - stalla
- Ed: A\_0755 - Casa isolata su lotto di matrice rurale
- Ed: B - Annesso agricolo - fienile
- Ed: C - Annesso agricolo - stalla
- Ed: D - Annesso agricolo - stalla
- Ed: E - Annesso - tettoia

### Uso attuale prevalente:

Residenziale - agricolo e funzioni connesse

### Beni architettonici tutelati ai sensi della parte II del D. Lgs 42/2004:

Nessun vincolo presente


### Classificazione del Piano Operativo:

- Ed: A - 3
- Ed: A\_0755 - 3
- Ed: B - NC
- Ed: C - NC
- Ed: D - NC
- Ed: E - NC

### Note:

azienda agricola La Valle

### Identificazione su ortofotocarta



### Documentazione fotografica





## PIANO OPERATIVO COMUNALE BORGO SAN LORENZO


Ricognizione del patrimonio edilizio  
esistente in territorio urbanizzato

SCHEDA N. A\_0756

Rif. scheda P.R.G. 99: tav10n1  
Rif. scheda R.U.: 102



### Identificazione su ortofotocarta



### Disciplina del territorio rurale:

- Edilizia sparsa in territorio rurale
- Nucleo rurale
- Nucleo storico
- Ambito di pertinenza nucleo storico
- Ambito periurbano

Data del rilievo: 2021

Località: San Cresci

Toponimo: Case Cignano S. Cresci

### Identificativi catastali:

Foglio: 134

Particelle: 67 - 69 - 70 - 71

### Tipologia edilizia:

- Ed: A\_0756 - Casa isolata su lotto di matrice rurale
- Ed: A - Annesso
- Ed: B - Annesso
- Ed: C - Annesso
- Ed: D - Annesso - baracca
- Ed: E - Annesso - baracca
- Ed: F - Annesso - baracca
- Ed: G - Annesso - baracca

### Uso attuale prevalente:

Residenziale

### Beni architettonici tutelati ai sensi della parte II del D. Lgs 42/2004:

Nessun vincolo presente

### Classificazione del Piano Operativo:

- Ed: A\_0756 - 2
- Ed: A - 3
- Ed: B - 3
- Ed: C - NC
- Ed: D - NC
- Ed: E - NC
- Ed: F - NC
- Ed: G - NC

### Note:

casolare de I Medici distrutto dal terremoto e  
ricostruito, l'arco del portone reca la data 1350, non  
accessibile a causa del cancello

### Documentazione fotografica





## PIANO OPERATIVO COMUNALE BORGO SAN LORENZO

Ricognizione del patrimonio edilizio  
esistente in territorio urbanizzato

SCHEDA N. A\_0757

Rif. scheda P.R.G. 99: tav8n67  
Rif. scheda R.U.: -



### Disciplina del territorio rurale:

- Edilizia sparsa in territorio rurale
- Nucleo rurale
- Nucleo storico
- Ambito di pertinenza nucleo storico
- Ambito periurbano

Data del rilievo: 2021

Località: Montazzi

Toponimo: Podere la Fonte

### Identificativi catastali:

Foglio: 104

Particelle: 272

### Tipologia edilizia:

- Ed: A - Annesso agricolo - fienile
- Ed: A\_0757 - Casa isolata su lotto di matrice rurale
- Ed: B - Annesso
- Ed: C - Annesso

### Uso attuale prevalente:

Residenziale

### Beni architettonici tutelati ai sensi della parte II del D. Lgs 42/2004:

Nessun vincolo presente

### Classificazione del Piano Operativo:

- Ed: A - 2
- Ed: A\_0757 - 3
- Ed: B - NC
- Ed: C - NC

### Note:

l'edificio oltre alla residenza comprende un atelier  
che offre corsi di pittura

### Identificazione su ortofotocarta



### Documentazione fotografica





## PIANO OPERATIVO COMUNALE BORGO SAN LORENZO

Ricognizione del patrimonio edilizio  
esistente in territorio urbanizzato

SCHEDA N. A\_0758

Rif. scheda P.R.G. 99: tav8n66  
Rif. scheda R.U.: -



### Identificazione su ortofotocarta



### Disciplina del territorio rurale:

- Edilizia sparsa in territorio rurale
- Nucleo rurale
- Nucleo storico
- Ambito di pertinenza nucleo storico
- Ambito periurbano

Data del rilievo: 2021

Località: Montazzi

Toponimo: -

### Identificativi catastali:

Foglio: 104

Particelle: 5

### Tipologia edilizia:

Ed: A\_0758 - Casa isolata su lotto

### Uso attuale prevalente:

Residenziale

### Beni architettonici tutelati ai sensi della parte II del D. Lgs 42/2004:

Nessun vincolo presente


### Classificazione del Piano Operativo:

Ed: A\_0758 - 3

### Note:

ex annesso convertito in civile abitazione,  
alterazione del carattere originario con l'apposizione  
di una scala in facciata

### Documentazione fotografica





## PIANO OPERATIVO COMUNALE BORGIO SAN LORENZO

Ricognizione del patrimonio edilizio  
esistente in territorio urbanizzato



SCHEDA N. A\_0759

Rif. scheda P.R.G. 99: tav8n66

Rif. scheda R.U.: -

### Disciplina del territorio rurale:

- Edilizia sparsa in territorio rurale
- Nucleo rurale
- Nucleo storico
- Ambito di pertinenza nucleo storico
- Ambito periurbano

Data del rilievo: 2021

Località: Montazzi

Toponimo: -

### Identificativi catastali:

Foglio: 104

Particelle: 247 - 267

### Tipologia edilizia:

Ed: A\_0759 - Casa isolata su lotto

Ed: A - Annesso

### Uso attuale prevalente:

Residenziale

### Beni architettonici tutelati ai sensi della parte II del D. Lgs 42/2004:

Nessun vincolo presente

### Classificazione del Piano Operativo:

Ed: A\_0759 - 3


Ed: A - NC

Note:

### Identificazione su ortofotocarta



### Documentazione fotografica





## PIANO OPERATIVO COMUNALE BORGO SAN LORENZO

Ricognizione del patrimonio edilizio  
esistente in territorio urbanizzato

SCHEDA N. A\_0760

Rif. scheda P.R.G. 99: tav8n63

Rif. scheda R.U.: -



### Disciplina del territorio rurale:

- Edilizia sparsa in territorio rurale
- Nucleo rurale
- Nucleo storico
- Ambito di pertinenza nucleo storico
- Ambito periurbano

Data del rilievo: 2021

Località: San Bartolomeo a Montazzi

Toponimo: San Bartolo

### Identificativi catastali:

Foglio: 104

Particelle: 274 - 290 - 56

### Tipologia edilizia:

- Ed: A\_0760 - Casa isolata su lotto di matrice rurale
- Ed: A - Annesso - tettoia
- Ed: B - Annesso - tettoia
- Ed: C - Annesso
- Ed: D - Annesso
- Ed: E - Annesso - tettoia
- Ed: F - Annesso

### Uso attuale prevalente:

Residenziale

### Beni architettonici tutelati ai sensi della parte II del D. Lgs 42/2004:

Nessun vincolo presente

### Classificazione del Piano Operativo:


- Ed: A\_0760 - 3
- Ed: A - NC
- Ed: B - NC
- Ed: C - NC
- Ed: D - NC
- Ed: E - NC
- Ed: F - NC

### Note:

### Identificazione su ortofotocarta



### Documentazione fotografica





## PIANO OPERATIVO COMUNALE BORGO SAN LORENZO

Ricognizione del patrimonio edilizio  
esistente in territorio urbanizzato

SCHEDA N. A\_0761

Rif. scheda P.R.G. 99: tav8n61

Rif. scheda R.U.: -



### Disciplina del territorio rurale:

- Edilizia sparsa in territorio rurale
- Nucleo rurale
- Nucleo storico
- Ambito di pertinenza nucleo storico
- Ambito periurbano

Data del rilievo: 2021

Località: Petruzza

Toponimo: Petruzza I

### Identificativi catastali:

Foglio: 104

Particelle: 112

### Tipologia edilizia:

Ed: A\_0761 - Casa isolata su lotto  
Ed: A - Annesso agricolo - fienile

### Uso attuale prevalente:

Disuso

### Beni architettonici tutelati ai sensi della parte II del D. Lgs 42/2004:

Nessun vincolo presente

### Classificazione del Piano Operativo:

Ed: A\_0761 - 3  
Ed: A - NC

Note:

### Identificazione su ortofotocarta



### Documentazione fotografica





## PIANO OPERATIVO COMUNALE BORGO SAN LORENZO

Ricognizione del patrimonio edilizio  
esistente in territorio urbanizzato



SCHEDA N. A\_0762

Rif. scheda P.R.G. 99: tav8n60

Rif. scheda R.U.: -

### Disciplina del territorio rurale:

- Edilizia sparsa in territorio rurale
- Nucleo rurale
- Nucleo storico
- Ambito di pertinenza nucleo storico
- Ambito periurbano

Data del rilievo: 2021

Località: Petruzza

Toponimo: Petruzza II

### Identificativi catastali:

Foglio: 104

Particelle: 111

### Tipologia edilizia:

Ed: A\_0762 - Casa isolata su lotto

Ed: A - Annesso - garage

### Uso attuale prevalente:

Disuso

### Beni architettonici tutelati ai sensi della parte II del D. Lgs 42/2004:

Nessun vincolo presente

### Classificazione del Piano Operativo:

Ed: A\_0762 - 3

Ed: A - NC

### Note:

### Identificazione su ortofotocarta



### Documentazione fotografica





## PIANO OPERATIVO COMUNALE BORGIO SAN LORENZO

Ricognizione del patrimonio edilizio  
esistente in territorio urbanizzato

SCHEDA N. A\_0763

Rif. scheda P.R.G. 99: tav8n56  
Rif. scheda R.U.: -



### Identificazione su ortofotocarta



### Disciplina del territorio rurale:

- Edilizia sparsa in territorio rurale
- Nucleo rurale
- Nucleo storico
- Ambito di pertinenza nucleo storico
- Ambito periurbano

Data del rilievo: 2021

Località: Val di Strulla

Toponimo: Villa Strulla

### Identificativi catastali:

Foglio: 115

Particelle: 60 - 61

### Tipologia edilizia:

Ed: A\_0763 - Villa

Ed: A - Annesso - garage

### Uso attuale prevalente:

Residenziale

### Beni architettonici tutelati ai sensi della parte II del D. Lgs 42/2004:

Nessun vincolo presente

### Classificazione del Piano Operativo:

Ed: A\_0763 - 2

Ed: A - NC

### Note:

l'edificio comprende due unità abitative

### Documentazione fotografica





## PIANO OPERATIVO COMUNALE BORGO SAN LORENZO

Ricognizione del patrimonio edilizio  
esistente in territorio urbanizzato

SCHEDA N. A\_0764

Rif. scheda P.R.G. 99: tav8n59  
Rif. scheda R.U.: -



### Identificazione su ortofotocarta



### Disciplina del territorio rurale:

- Edilizia sparsa in territorio rurale
- Nucleo rurale
- Nucleo storico
- Ambito di pertinenza nucleo storico
- Ambito periurbano

Data del rilievo: 2021

Località: Val di Strulla

Toponimo: Strulla

### Identificativi catastali:

Foglio: 115

Particelle: 34 - 58

### Tipologia edilizia:

Ed: A\_0764 - Casa isolata su lotto

Ed: A - Annesso

Ed: B - Annesso - tettoia

### Uso attuale prevalente:

Residenziale

### Beni architettonici tutelati ai sensi della parte II del D. Lgs 42/2004:

Nessun vincolo presente

### Classificazione del Piano Operativo:

Ed: A\_0764 - 3

Ed: A - NC

Ed: B - NC

### Note:

alterazione del carattere originario con la creazione  
di una veranda

### Documentazione fotografica





## PIANO OPERATIVO COMUNALE BORGO SAN LORENZO

Ricognizione del patrimonio edilizio  
esistente in territorio urbanizzato

SCHEDA N. A\_0765

Rif. scheda P.R.G. 99: -  
Rif. scheda R.U.: -



### Identificazione su ortofotocarta



### Disciplina del territorio rurale:

- Edilizia sparsa in territorio rurale
- Nucleo rurale
- Nucleo storico
- Ambito di pertinenza nucleo storico
- Ambito periurbano

Data del rilievo: 2021

Località: Val di Strulla

Toponimo: -

### Identificativi catastali:

Foglio: 115

Particelle: 210

### Tipologia edilizia:

Ed: A\_0765 - Casa isolata su lotto

Ed: A - Annesso

### Uso attuale prevalente:

Residenziale

### Beni architettonici tutelati ai sensi della parte II del D. Lgs 42/2004:

Nessun vincolo presente

### Classificazione del Piano Operativo:

Ed: A\_0765 - 3

Ed: A - NC

### Note:

azienda agricola Truvo dedicata alla produzione e  
vendita diretta di miele

### Documentazione fotografica







**Disciplina del territorio rurale:**

- Edilizia sparsa in territorio rurale
- Nucleo rurale
- Nucleo storico
- Ambito di pertinenza nucleo storico
- Ambito periurbano

**Data del rilievo:** 2021

**Località:** Val di Strulla

**Toponimo:** -

**Identificativi catastali:**

Foglio: 115

Particelle: 210

**Tipologia edilizia:**

Ed: A\_0766 - Casa isolata su lotto

**Uso attuale prevalente:**

Residenziale

**Beni architettonici tutelati ai sensi della parte II del  
D. Lgs 42/2004:**

Nessun vincolo presente

**Classificazione del Piano Operativo:**



Ed: A\_0766 - 3

**Note:**

**Identificazione su ortofotocarta**



**Documentazione fotografica**





## PIANO OPERATIVO COMUNALE BORGO SAN LORENZO


Ricognizione del patrimonio edilizio  
esistente in territorio urbanizzato

SCHEDA N. A\_0767

Rif. scheda P.R.G. 99: tav8n100  
Rif. scheda R.U.: -



### Identificazione su ortofotocarta



### Disciplina del territorio rurale:

- Edilizia sparsa in territorio rurale
- Nucleo rurale
- Nucleo storico
- Ambito di pertinenza nucleo storico
- Ambito periurbano

Data del rilievo: 2021

Località: Val di Strulla

Toponimo: Porcigliola

### Identificativi catastali:

Foglio: 103

Particelle: 192 - 87

### Tipologia edilizia:

- Ed: A\_0767 - Casa isolata su lotto
- Ed: A - Annesso agricolo - fienile
- Ed: B - Annesso agricolo - tinaia
- Ed: C - Annesso

### Uso attuale prevalente:

Residenziale

### Beni architettonici tutelati ai sensi della parte II del D. Lgs 42/2004:

Nessun vincolo presente

### Classificazione del Piano Operativo:

- Ed: A\_0767 - 2
- Ed: A - NC
- Ed: B - NC
- Ed: C - NC

### Note:

### Documentazione fotografica





## PIANO OPERATIVO COMUNALE BORGO SAN LORENZO

Ricognizione del patrimonio edilizio  
esistente in territorio urbanizzato

SCHEDA N. A\_0768

Rif. scheda P.R.G. 99: tav8n99  
Rif. scheda R.U.: -



### Disciplina del territorio rurale:

- Edilizia sparsa in territorio rurale
- Nucleo rurale
- Nucleo storico
- Ambito di pertinenza nucleo storico
- Ambito periurbano

Data del rilievo: 2021

Località: Val di Strulla

Toponimo: Mondello

### Identificativi catastali:

Foglio: 113

Particelle: 127 - 128 - 131 - 132 - 135

### Tipologia edilizia:

- Ed: A - Annesso agricolo - stalla
- Ed: A\_0768 - Casa isolata su lotto di matrice rurale
- Ed: B - Annesso agricolo - fienile
- Ed: C - Annesso agricolo - stalla
- Ed: D - Annesso agricolo - magazzino
- Ed: E - Annesso agricolo - tettoia

### Uso attuale prevalente:

Agricolo e funzioni connesse

### Beni architettonici tutelati ai sensi della parte II del D. Lgs 42/2004:


Nessun vincolo presente

### Classificazione del Piano Operativo:

- Ed: A - 3
- Ed: A\_0768 - 3
- Ed: B - NC
- Ed: C - NC
- Ed: D - NC
- Ed: E - NC

### Note:

### Identificazione su ortofotocarta



### Documentazione fotografica





## PIANO OPERATIVO COMUNALE BORGO SAN LORENZO


Ricognizione del patrimonio edilizio  
esistente in territorio urbanizzato

SCHEDA N. A\_0769

Rif. scheda P.R.G. 99: tav8n98  
Rif. scheda R.U.: -



### Identificazione su ortofotocarta



### Documentazione fotografica



### Disciplina del territorio rurale:

- Edilizia sparsa in territorio rurale
- Nucleo rurale
- Nucleo storico
- Ambito di pertinenza nucleo storico
- Ambito periurbano

Data del rilievo: 2021

Località: Val di Strulla

Toponimo: Volecchio

### Identificativi catastali:

Foglio: 113

Particelle: 101 - 43 - 44 - 46 - 62

### Tipologia edilizia:

- Ed: A\_0769 - Casa isolata su lotto
- Ed: A - Annesso - garage
- Ed: B - Annesso
- Ed: C - Annesso
- Ed: D - Annesso - tettoia
- Ed: E - Annesso - tettoia
- Ed: F - Annesso - tettoia

### Uso attuale prevalente:

Residenziale

### Beni architettonici tutelati ai sensi della parte II del D. Lgs 42/2004:

Nessun vincolo presente

### Classificazione del Piano Operativo:

- Ed: A\_0769 - 3
- Ed: A - NC
- Ed: B - NC
- Ed: C - NC
- Ed: D - NC
- Ed: E - NC
- Ed: F - NC

### Note:

l'edificio comprende due unità abitative, la terrazza  
presente sul fronte nord ovest è stata chiusa  
recentemente



## PIANO OPERATIVO COMUNALE BORGO SAN LORENZO

Ricognizione del patrimonio edilizio  
esistente in territorio urbanizzato

SCHEDA N. A\_0770

Rif. scheda P.R.G. 99: tav8n96  
Rif. scheda R.U.: -



### Disciplina del territorio rurale:

- Edilizia sparsa in territorio rurale
- Nucleo rurale
- Nucleo storico
- Ambito di pertinenza nucleo storico
- Ambito periurbano

Data del rilievo: 2021

Località: Fichereta

Toponimo: -

### Identificativi catastali:

Foglio: 114-113

Particelle: 122 - 19 - 89

### Tipologia edilizia:

- Ed: A - Annesso - cantina
- Ed: A\_0770 - Casa isolata su lotto di matrice rurale
- Ed: C - Annesso agricolo - fienile
- Ed: B - Annesso agricolo - porcilaia
- Ed: D - Annesso
- Ed: E - Annesso

### Uso attuale prevalente:

Residenziale

### Beni architettonici tutelati ai sensi della parte II del D. Lgs 42/2004:

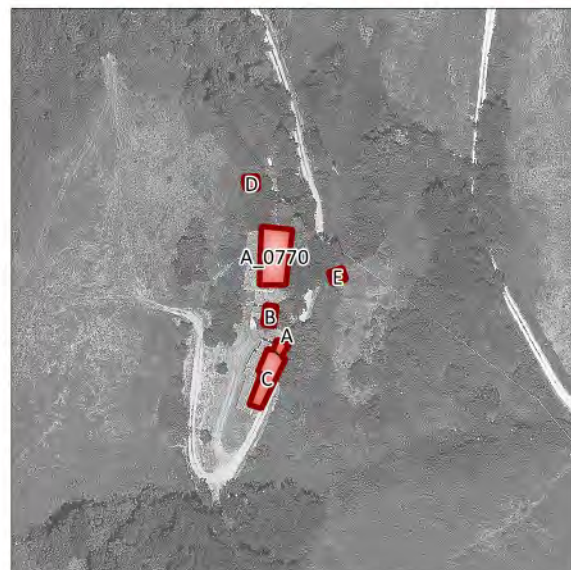
Nessun vincolo presente

### Classificazione del Piano Operativo:


- Ed: A - 3
- Ed: A\_0770 - 3
- Ed: C - 3
- Ed: B - NC
- Ed: D - NC
- Ed: E - NC

### Note:

### Identificazione su ortofotocarta



### Documentazione fotografica





## PIANO OPERATIVO COMUNALE BORGO SAN LORENZO

Ricognizione del patrimonio edilizio  
esistente in territorio urbanizzato



SCHEDA N. A\_0771

Rif. scheda P.R.G. 99: tav8n97

Rif. scheda R.U.: -

### Disciplina del territorio rurale:

- Edilizia sparsa in territorio rurale
- Nucleo rurale
- Nucleo storico
- Ambito di pertinenza nucleo storico
- Ambito periurbano

Data del rilievo: 2021

Località: Fichereta

Toponimo: Podere Rossetto

### Identificativi catastali:

Foglio: 113

Particelle: 118

### Tipologia edilizia:

Ed: A - Annesso - tettoia

Ed: A\_0771 - Casa isolata su lotto di matrice rurale

### Uso attuale prevalente:

Residenziale

### Beni architettonici tutelati ai sensi della parte II del D. Lgs 42/2004:

Nessun vincolo presente

### Classificazione del Piano Operativo:

Ed: A - 3

Ed: A\_0771 - 3

### Note:

### Identificazione su ortofotocarta



### Documentazione fotografica





**PIANO OPERATIVO COMUNALE  
BORGO SAN LORENZO**

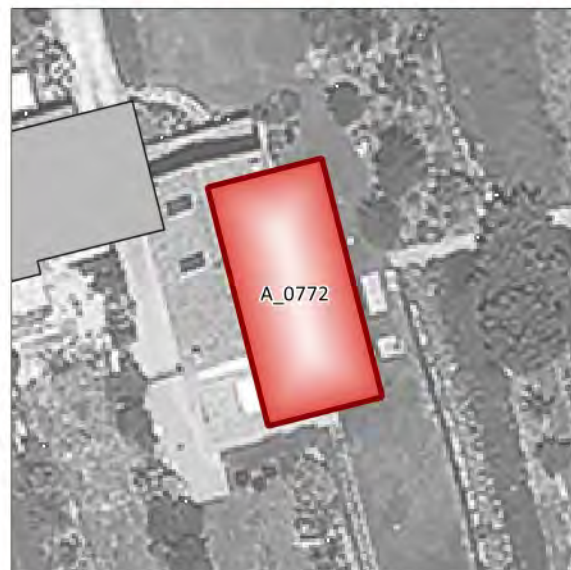
Ricognizione del patrimonio edilizio  
esistente in territorio urbanizzato

**SCHEDA N. A\_0772**

Rif. scheda P.R.G. 99: tav8n97  
Rif. scheda R.U.: -



**Identificazione su ortofotocarta**



**Disciplina del territorio rurale:**

- Edilizia sparsa in territorio rurale
- Nucleo rurale
- Nucleo storico
- Ambito di pertinenza nucleo storico
- Ambito periurbano

**Data del rilievo:** 2021

**Località:** Fichereta

**Toponimo:** Podere Rossetto

**Identificativi catastali:**

Foglio: 113

Particelle: 118

**Tipologia edilizia:**

Ed: A\_0772 - Casa isolata su lotto di matrice rurale

**Documentazione fotografica**



**Uso attuale prevalente:**

Residenziale

**Beni architettonici tutelati ai sensi della parte II del  
D. Lgs 42/2004:**

Nessun vincolo presente

**Classificazione del Piano Operativo:**

Ed: A\_0772 - 3

**Note:**

ex fienile ristrutturato e convertito in civile abitazione





## PIANO OPERATIVO COMUNALE BORGO SAN LORENZO


Ricognizione del patrimonio edilizio  
esistente in territorio urbanizzato

SCHEDA N. A\_0773

Rif. scheda P.R.G. 99: tav8n49  
Rif. scheda R.U.: -



### Identificazione su ortofotocarta



### Disciplina del territorio rurale:

- Edilizia sparsa in territorio rurale
- Nucleo rurale
- Nucleo storico
- Ambito di pertinenza nucleo storico
- Ambito periurbano

Data del rilievo: 2021

Località: Fichereta

Toponimo: Ca' Margoia

### Identificativi catastali:

Foglio: 116

Particelle: 129 - 130 - 157 - 172

### Tipologia edilizia:

- Ed: A - Annesso - tettoia
- Ed: A\_0773 - Casa isolata su lotto di matrice rurale
- Ed: B - Annesso
- Ed: C - Annesso agricolo - fienile
- Ed: D - Annesso agricolo - fienile
- Ed: E - Annesso

### Uso attuale prevalente:

Residenziale

### Beni architettonici tutelati ai sensi della parte II del D. Lgs 42/2004:

Nessun vincolo presente

### Classificazione del Piano Operativo:

- Ed: A - NC
- Ed: A\_0773 - NC
- Ed: B - NC
- Ed: C - NC
- Ed: D - NC
- Ed: E - NC

### Note:

non accessibile a causa del cancello

### Documentazione fotografica





## PIANO OPERATIVO COMUNALE BORGO SAN LORENZO


Ricognizione del patrimonio edilizio  
esistente in territorio urbanizzato

SCHEDA N. A\_0774

Rif. scheda P.R.G. 99: tav8n95  
Rif. scheda R.U.: -



### Identificazione su ortofotocarta



### Disciplina del territorio rurale:

- Edilizia sparsa in territorio rurale
- Nucleo rurale
- Nucleo storico
- Ambito di pertinenza nucleo storico
- Ambito periurbano

Data del rilievo: 2021

Località: Fichereta

Toponimo: Tramonti di sopra

### Identificativi catastali:

Foglio: 114

Particelle: 35 - 36

### Tipologia edilizia:

- Ed: A\_0774 - Casa isolata su lotto di matrice rurale
- Ed: A - Annesso agricolo - fienile
- Ed: B - Annesso agricolo - pollaio
- Ed: C - Annesso

### Uso attuale prevalente:

Residenziale

### Beni architettonici tutelati ai sensi della parte II del D. Lgs 42/2004:

Nessun vincolo presente

### Classificazione del Piano Operativo:

- Ed: A\_0774 - 3
- Ed: A - 4.1
- Ed: B - NC
- Ed: C - NC

### Note:

l'edificio principale è stato ristrutturato alterando il  
carattere originario

### Documentazione fotografica





## PIANO OPERATIVO COMUNALE BORGO SAN LORENZO

Ricognizione del patrimonio edilizio  
esistente in territorio urbanizzato

SCHEDA N. A\_0775

Rif. scheda P.R.G. 99: tav8n94  
Rif. scheda R.U.: -



### Identificazione su ortofotocarta



### Documentazione fotografica



### Disciplina del territorio rurale:

- Edilizia sparsa in territorio rurale
- Nucleo rurale
- Nucleo storico
- Ambito di pertinenza nucleo storico
- Ambito periurbano

Data del rilievo: 2021

Località: Fichereta

Toponimo: Tramonti di sotto

### Identificativi catastali:

Foglio: 114

Particelle: 74

### Tipologia edilizia:

Ed: A\_0775 - Casa isolata su lotto di matrice rurale  
Ed: A - Annesso agricolo - fienile  
Ed: B - Annesso

### Uso attuale prevalente:

Residenziale

### Beni architettonici tutelati ai sensi della parte II del D. Lgs 42/2004:

Nessun vincolo presente

### Classificazione del Piano Operativo:

Ed: A\_0775 - 3  
Ed: A - NC  
Ed: B - NC

Note:



## PIANO OPERATIVO COMUNALE BORGO SAN LORENZO

Ricognizione del patrimonio edilizio  
esistente in territorio urbanizzato

SCHEDA N. A\_0776

Rif. scheda P.R.G. 99: tav8n48

Rif. scheda R.U.: 103



### Disciplina del territorio rurale:

- Edilizia sparsa in territorio rurale
- Nucleo rurale
- Nucleo storico
- Ambito di pertinenza nucleo storico
- Ambito periurbano

Data del rilievo: 2021

Località: San Cresci

Toponimo: Vitignano

### Identificativi catastali:

Foglio: 124

Particelle: 45

### Tipologia edilizia:

Ed: A - Annesso agricolo - fienile

Ed: A\_0776 - Casa isolata su lotto di matrice rurale

### Uso attuale prevalente:

Disuso

### Beni architettonici tutelati ai sensi della parte II del D. Lgs 42/2004:

Presente

### Classificazione del Piano Operativo:


Ed: A - 1

Ed: A\_0776 - 1

### Note:

l'edificio è in avanzato stato di degrado e di  
abbandono

### Identificazione su ortofotocarta



### Documentazione fotografica





**PIANO OPERATIVO COMUNALE  
BORGO SAN LORENZO**

Ricognizione del patrimonio edilizio  
esistente in territorio urbanizzato



**SCHEDA N. A\_0777**

Rif. scheda P.R.G. 99: -  
Rif. scheda R.U.: 129

**Disciplina del territorio rurale:**

- Edilizia sparsa in territorio rurale
- Nucleo rurale
- Nucleo storico
- Ambito di pertinenza nucleo storico
- Ambito periurbano

**Data del rilievo:** 2021

**Località:** San Cresci

**Toponimo:** Chiesa di Santa Margherita in

**Identificativi catastali:**

Foglio: 132

Particelle: A

**Tipologia edilizia:**

Ed: A\_0777 - Edificio religioso

**Uso attuale prevalente:**

Standard - disuso

**Beni architettonici tutelati ai sensi della parte II del  
D. Lgs 42/2004:**


Presente

**Classificazione del Piano Operativo:**

Ed: A\_0777 - 1

**Note:**

**Identificazione su ortofotocarta**



**Documentazione fotografica**





## PIANO OPERATIVO COMUNALE BORGO SAN LORENZO

Ricognizione del patrimonio edilizio  
esistente in territorio urbanizzato

SCHEDA N. A\_0778

Rif. scheda P.R.G. 99: tav8n71  
Rif. scheda R.U.: -



### Disciplina del territorio rurale:

- Edilizia sparsa in territorio rurale
- Nucleo rurale
- Nucleo storico
- Ambito di pertinenza nucleo storico
- Ambito periurbano

Data del rilievo: 2021

Località: Lutiano

Toponimo: Castellare

### Identificativi catastali:

Foglio: 93

Particelle: 107 - 108 - 109 - 112

### Tipologia edilizia:

Ed: A\_0778 - Casa isolata su lotto di matrice rurale  
Ed: A - Annesso  
Ed: B - Annesso  
Ed: C - Annesso

### Uso attuale prevalente:

Residenziale

### Beni architettonici tutelati ai sensi della parte II del D. Lgs 42/2004:

Nessun vincolo presente


### Classificazione del Piano Operativo:

Ed: A\_0778 - 3  
Ed: A - NC  
Ed: B - NC  
Ed: C - NC

### Note:

l'edificio è stato ristrutturato alterando il carattere  
originario

### Identificazione su ortofotocarta



### Documentazione fotografica





## PIANO OPERATIVO COMUNALE BORGO SAN LORENZO

Ricognizione del patrimonio edilizio  
esistente in territorio urbanizzato



SCHEDA N. A\_0779

Rif. scheda P.R.G. 99: tav8n71

Rif. scheda R.U.: -

### Disciplina del territorio rurale:

- Edilizia sparsa in territorio rurale
- Nucleo rurale
- Nucleo storico
- Ambito di pertinenza nucleo storico
- Ambito periurbano

Data del rilievo: 2021

Località: Lutiano

Toponimo: Castellare

### Identificativi catastali:

Foglio: 93

Particelle: 114 - 42 - 43

### Tipologia edilizia:

- Ed: A - Annesso
- Ed: A\_0779 - Casa isolata su lotto di matrice rurale
- Ed: B - Annesso

### Uso attuale prevalente:

Residenziale

### Beni architettonici tutelati ai sensi della parte II del D. Lgs 42/2004:

Nessun vincolo presente

### Classificazione del Piano Operativo:

- Ed: A - NC
- Ed: A\_0779 - NC
- Ed: B - NC



### Note:

ex fienile ristrutturato e convertito in civile abitazione,  
non accessibile a causa del cancello

### Identificazione su ortofotocarta



### Documentazione fotografica





## PIANO OPERATIVO COMUNALE BORGO SAN LORENZO

Ricognizione del patrimonio edilizio  
esistente in territorio urbanizzato



SCHEDA N. A\_0780

Rif. scheda P.R.G. 99: fav8n72

Rif. scheda R.U.: 61

### Disciplina del territorio rurale:

- Edilizia sparsa in territorio rurale
- Nucleo rurale
- Nucleo storico
- Ambito di pertinenza nucleo storico
- Ambito periurbano

Data del rilievo: 2021

Località: Lutiano

Toponimo: Castellare II

### Identificativi catastali:

Foglio: 93

Particelle: 36 - 82

### Tipologia edilizia:

- Ed: A - Annesso - cappella
- Ed: A\_0780 - Casa isolata su lotto di matrice rurale
- Ed: B - Annesso agricolo - stalla

### Uso attuale prevalente:

Residenziale

### Beni architettonici tutelati ai sensi della parte II del D. Lgs 42/2004:

Nessun vincolo presente

### Classificazione del Piano Operativo:

- Ed: A - 2
- Ed: A\_0780 - NC
- Ed: B - NC


### Note:

la cappella presenta motivi di decorazione in pietra  
serena, non accessibile a causa del cancello

### Identificazione su ortofotocarta



### Documentazione fotografica





## PIANO OPERATIVO COMUNALE BORGO SAN LORENZO

Ricognizione del patrimonio edilizio  
esistente in territorio urbanizzato

SCHEDA N. A\_0781

Rif. scheda P.R.G. 99: tav8n74  
Rif. scheda R.U.: -



### Identificazione su ortofotocarta



### Disciplina del territorio rurale:

- Edilizia sparsa in territorio rurale
- Nucleo rurale
- Nucleo storico
- Ambito di pertinenza nucleo storico
- Ambito periurbano

Data del rilievo: 2021

Località: Lutiano

Toponimo: Pallone

### Identificativi catastali:

Foglio: 93

Particelle: 20

### Tipologia edilizia:

- Ed: A - Annesso agricolo - fienile
- Ed: A\_0781 - Casa isolata su lotto di matrice rurale
- Ed: B - Annesso - tettoia

### Uso attuale prevalente:

Residenziale

### Beni architettonici tutelati ai sensi della parte II del D. Lgs 42/2004:

Nessun vincolo presente

### Classificazione del Piano Operativo:

- Ed: A - 2
- Ed: A\_0781 - 2
- Ed: B - NC

### Note:

### Documentazione fotografica





## PIANO OPERATIVO COMUNALE BORGO SAN LORENZO

Ricognizione del patrimonio edilizio  
esistente in territorio urbanizzato



SCHEDA N. A\_0782

Rif. scheda P.R.G. 99: tav8n73 -  
tav8n75  
Rif. scheda P.U.:

### Disciplina del territorio rurale:

- Edilizia sparsa in territorio rurale
- Nucleo rurale
- Nucleo storico
- Ambito di pertinenza nucleo storico
- Ambito periurbano

Data del rilievo: 2021

Località: Lutiano

Toponimo: Pallone

### Identificativi catastali:

Foglio: 92

Particelle: 110 - 144 - 184 - 185 - 187

### Tipologia edilizia:

- Ed: A\_0782 - Casa isolata su lotto
- Ed: A - Annesso
- Ed: B - Annesso
- Ed: C - Annesso
- Ed: D - Annesso - deposito

### Uso attuale prevalente:

Residenziale

### Beni architettonici tutelati ai sensi della parte II del D. Lgs 42/2004:

Nessun vincolo presente

### Classificazione del Piano Operativo:

- Ed: A\_0782 - 3
- Ed: A - NC
- Ed: B - NC
- Ed: C - NC
- Ed: D - NC

### Note:

### Identificazione su ortofotocarta



### Documentazione fotografica





## PIANO OPERATIVO COMUNALE BORGO SAN LORENZO

Ricognizione del patrimonio edilizio  
esistente in territorio urbanizzato

SCHEDA N. A\_0783

Rif. scheda P.R.G. 99: tav8n73  
Rif. scheda R.U.: -



### Identificazione su ortofotocarta



### Disciplina del territorio rurale:

- Edilizia sparsa in territorio rurale
- Nucleo rurale
- Nucleo storico
- Ambito di pertinenza nucleo storico
- Ambito periurbano

Data del rilievo: 2021

Località: Lutiano

Toponimo: Pallone

### Identificativi catastali:

Foglio: 92

Particelle: 110 - 112 - 441

### Tipologia edilizia:

Ed: A\_0783 - Casa isolata su lotto

### Uso attuale prevalente:

Residenziale

### Beni architettonici tutelati ai sensi della parte II del D. Lgs 42/2004:

Nessun vincolo presente

### Classificazione del Piano Operativo:

Ed: A\_0783 - 3

### Note:

fabbricato ristrutturato a civile abitazione negli anni  
'80

### Documentazione fotografica





## PIANO OPERATIVO COMUNALE BORGO SAN LORENZO

Ricognizione del patrimonio edilizio  
esistente in territorio urbanizzato

SCHEDA N. A\_0784

Rif. scheda P.R.G. 99: tav8n75  
Rif. scheda R.U.: -



### Disciplina del territorio rurale:

- Edilizia sparsa in territorio rurale
- Nucleo rurale
- Nucleo storico
- Ambito di pertinenza nucleo storico
- Ambito periurbano

Data del rilievo: 2021

Località: Lutiano

Toponimo: Pallone

### Identificativi catastali:

Foglio: 92

Particelle: 166 - 440

### Tipologia edilizia:

- Ed: A\_0784 - Casa isolata su lotto
- Ed: A - Annesso - tettoia
- Ed: B - Annesso - baracca
- Ed: C - Annesso - tettoia

### Uso attuale prevalente:

Residenziale

### Beni architettonici tutelati ai sensi della parte II del D. Lgs 42/2004:

Nessun vincolo presente

### Classificazione del Piano Operativo:

- Ed: A\_0784 - 3
- Ed: A - NC
- Ed: B - NC
- Ed: C - NC

### Note:

### Identificazione su ortofotocarta



### Documentazione fotografica





## PIANO OPERATIVO COMUNALE BORGO SAN LORENZO

Ricognizione del patrimonio edilizio  
esistente in territorio urbanizzato

SCHEDA N. A\_0785

Rif. scheda P.R.G. 99: tav8n70  
Rif. scheda R.U.: -



### Identificazione su ortofotocarta



### Disciplina del territorio rurale:

- Edilizia sparsa in territorio rurale
- Nucleo rurale
- Nucleo storico
- Ambito di pertinenza nucleo storico
- Ambito periurbano

Data del rilievo: 2021

Località: Lutiano

Toponimo: -

### Identificativi catastali:

Foglio: 92

Particelle: 122 - 409

### Tipologia edilizia:

- Ed: A - Annesso
- Ed: A\_0785 - Casa isolata su lotto di matrice rurale
- Ed: C - Annesso agricolo - fienile
- Ed: B - Annesso - tettoia

### Uso attuale prevalente:

Residenziale

### Beni architettonici tutelati ai sensi della parte II del D. Lgs 42/2004:

Nessun vincolo presente

### Classificazione del Piano Operativo:

- Ed: A - 3
- Ed: A\_0785 - 3
- Ed: C - 3
- Ed: B - NC

### Note:

ex casa colonica ristrutturata e adibita a civile  
abitazione

### Documentazione fotografica





## PIANO OPERATIVO COMUNALE BORGO SAN LORENZO

Ricognizione del patrimonio edilizio  
esistente in territorio urbanizzato

SCHEDA N. A\_0786

Rif. scheda P.R.G. 99: tav8n78  
Rif. scheda R.U.: -



### Disciplina del territorio rurale:

- Edilizia sparsa in territorio rurale
- Nucleo rurale
- Nucleo storico
- Ambito di pertinenza nucleo storico
- Ambito periurbano

Data del rilievo: 2021

Località: Lutiano

Toponimo: -

### Identificativi catastali:

Foglio: 92

Particelle: 202 - 326 - 327 - 328

### Tipologia edilizia:

- Ed: A - Annesso agricolo - concimaia
- Ed: A\_0786 - Casa isolata su lotto di matrice rurale
- Ed: B - Annesso agricolo - ovile
- Ed: C - Annesso - baracca

### Uso attuale prevalente:

Residenziale

### Beni architettonici tutelati ai sensi della parte II del D. Lgs 42/2004:

Nessun vincolo presente

### Classificazione del Piano Operativo:

- Ed: A - 3
- Ed: A\_0786 - 3
- Ed: B - 3
- Ed: C - NC

### Note:

### Identificazione su ortofotocarta



### Documentazione fotografica





## PIANO OPERATIVO COMUNALE BORGO SAN LORENZO

Ricognizione del patrimonio edilizio  
esistente in territorio urbanizzato



SCHEDA N. A\_0787

Rif. scheda P.R.G. 99: -  
Rif. scheda R.U.: -

### Disciplina del territorio rurale:

- Edilizia sparsa in territorio rurale
- Nucleo rurale
- Nucleo storico
- Ambito di pertinenza nucleo storico
- Ambito periurbano

Data del rilievo: 2021

Località: Lutiano

Toponimo: -

### Identificativi catastali:

Foglio: 92

Particelle: 74 - 75

### Tipologia edilizia:

Ed: A - Annesso  
Ed: A\_0787 - Casa a torre

### Uso attuale prevalente:

Disuso

### Beni architettonici tutelati ai sensi della parte II del D. Lgs 42/2004:

Nessun vincolo presente

### Classificazione del Piano Operativo:

Ed: A - 3  
Ed: A\_0787 - 3

### Note:

sull'edificio a torre pitturata la scritta latteria di  
Lutiano, i fabbricati risultano in stato di abbandono

### Identificazione su ortofotocarta



### Documentazione fotografica





## PIANO OPERATIVO COMUNALE BORGO SAN LORENZO


Ricognizione del patrimonio edilizio  
esistente in territorio urbanizzato

SCHEDA N. A\_0788

Rif. scheda P.R.G. 99: -  
Rif. scheda R.U.: -



### Identificazione su ortofotocarta



### Disciplina del territorio rurale:

- Edilizia sparsa in territorio rurale
- Nucleo rurale
- Nucleo storico
- Ambito di pertinenza nucleo storico
- Ambito periurbano

Data del rilievo: 2021

Località: Lutiano

Toponimo: -

### Identificativi catastali:

Foglio: 92

Particelle: 347

### Tipologia edilizia:

Ed: A\_0788 - Casa isolata su lotto

Ed: A - Annesso

Ed: B - Annesso

### Uso attuale prevalente:

Residenziale

### Beni architettonici tutelati ai sensi della parte II del D. Lgs 42/2004:

Nessun vincolo presente

### Classificazione del Piano Operativo:

Ed: A\_0788 - 3

Ed: A - NC

Ed: B - NC

### Note:

### Documentazione fotografica





**PIANO OPERATIVO COMUNALE  
BORGO SAN LORENZO**

Ricognizione del patrimonio edilizio  
esistente in territorio urbanizzato

**SCHEDA N. A\_0789**

Rif. scheda P.R.G. 99: -  
Rif. scheda R.U.: -



**Disciplina del territorio rurale:**

- Edilizia sparsa in territorio rurale
- Nucleo rurale
- Nucleo storico
- Ambito di pertinenza nucleo storico
- Ambito periurbano

**Data del rilievo:** 2021

**Località:** Lutiano

**Toponimo:** -

**Identificativi catastali:**

Foglio: 92

Particelle: 351

**Tipologia edilizia:**

Ed: A\_0789 - Casa isolata su lotto

Ed: A - Annesso - tettoia

Ed: B - Annesso

**Uso attuale prevalente:**

Residenziale

**Beni architettonici tutelati ai sensi della parte II del  
D. Lgs 42/2004:**

Nessun vincolo presente

**Classificazione del Piano Operativo:**

Ed: A\_0789 - 3

Ed: A - NC


Ed: B - NC

**Note:**

**Identificazione su ortofotocarta**



**Documentazione fotografica**





## PIANO OPERATIVO COMUNALE BORGIO SAN LORENZO

Ricognizione del patrimonio edilizio  
esistente in territorio urbanizzato



SCHEDA N. A\_0790

Rif. scheda P.R.G. 99: tav8n77

Rif. scheda R.U.: 59

### Disciplina del territorio rurale:

- Edilizia sparsa in territorio rurale
- Nucleo rurale
- Nucleo storico
- Ambito di pertinenza nucleo storico
- Ambito periurbano

Data del rilievo: 2021

Località: Lutiano

Toponimo: Lutiano Nuovo

### Identificativi catastali:

Foglio: 92

Particelle: 203 - 208

### Tipologia edilizia:

Ed: A\_0790 - Casa isolata su lotto

Ed: A - Annesso

### Uso attuale prevalente:

Residenziale

### Beni architettonici tutelati ai sensi della parte II del D. Lgs 42/2004:

Nessun vincolo presente

### Classificazione del Piano Operativo:

Ed: A\_0790 - 2

Ed: A - NC

### Note:

casa colonica ristrutturata

### Identificazione su ortofotocarta



### Documentazione fotografica





## PIANO OPERATIVO COMUNALE BORGO SAN LORENZO

Ricognizione del patrimonio edilizio  
esistente in territorio urbanizzato

SCHEDA N. A\_0791

Rif. scheda P.R.G. 99: tav8n76  
Rif. scheda R.U.: 60



### Identificazione su ortofotocarta



### Disciplina del territorio rurale:

- Edilizia sparsa in territorio rurale
- Nucleo rurale
- Nucleo storico
- Ambito di pertinenza nucleo storico
- Ambito periurbano

Data del rilievo: 2021

Località: Lutiano

Toponimo: Lutiano Nuovo

### Identificativi catastali:

Foglio: 92

Particelle: 87

### Tipologia edilizia:

- Ed: A\_0791 - Casa isolata su lotto di matrice rurale
- Ed: A - Annesso agricolo - fienile
- Ed: B - Annesso - serra
- Ed: C - Annesso - baracca

### Uso attuale prevalente:

Residenziale

### Beni architettonici tutelati ai sensi della parte II del D. Lgs 42/2004:

Nessun vincolo presente

### Classificazione del Piano Operativo:

- Ed: A\_0791 - 2
- Ed: A - 3
- Ed: B - NC
- Ed: C - NC

### Note:

il fienile è stato convertito in garage

### Documentazione fotografica





## PIANO OPERATIVO COMUNALE BORGO SAN LORENZO

Ricognizione del patrimonio edilizio  
esistente in territorio urbanizzato

SCHEDA N. A\_0792

Rif. scheda P.R.G. 99: tav8n120  
Rif. scheda R.U.: -



### Disciplina del territorio rurale:

- Edilizia sparsa in territorio rurale
- Nucleo rurale
- Nucleo storico
- Ambito di pertinenza nucleo storico
- Ambito periurbano

Data del rilievo: 2021

Località: Lutiano

Toponimo: Lutiano

### Identificativi catastali:

Foglio: 92

Particelle: 89

### Tipologia edilizia:

Ed: A\_0792 - Casa isolata su lotto

### Uso attuale prevalente:

Residenziale

### Beni architettonici tutelati ai sensi della parte II del D. Lgs 42/2004:

Nessun vincolo presente

### Classificazione del Piano Operativo:

Ed: A\_0792 - 3

### Note:

casa colonica utilizzata come civile abitazione,  
presente degrado in facciata

### Identificazione su ortofotocarta



### Documentazione fotografica





## PIANO OPERATIVO COMUNALE BORGO SAN LORENZO

Ricognizione del patrimonio edilizio  
esistente in territorio urbanizzato

SCHEDA N. A\_0793

Rif. scheda P.R.G. 99: tav8n121  
Rif. scheda R.U.: -



### Disciplina del territorio rurale:

- Edilizia sparsa in territorio rurale
- Nucleo rurale
- Nucleo storico
- Ambito di pertinenza nucleo storico
- Ambito periurbano

Data del rilievo: 2021

Località: Lutiano

Toponimo: Lutiano

### Identificativi catastali:

Foglio: 92

Particelle: 170 - 259 - 260

### Tipologia edilizia:

- Ed: A\_0793 - Casa isolata su lotto
- Ed: A - Annesso
- Ed: B - Annesso - serra
- Ed: C - Annesso

### Uso attuale prevalente:

Residenziale

### Beni architettonici tutelati ai sensi della parte II del D. Lgs 42/2004:

Nessun vincolo presente

### Classificazione del Piano Operativo:

- Ed: A\_0793 - 3
- Ed: A - NC
- Ed: B - NC
- Ed: C - NC


### Note:

l'edificio comprende due unità abitative

### Identificazione su ortofotocarta



### Documentazione fotografica





## PIANO OPERATIVO COMUNALE BORGO SAN LORENZO

Ricognizione del patrimonio edilizio  
esistente in territorio urbanizzato

SCHEDA N. A\_0794

Rif. scheda P.R.G. 99: tav8n123

Rif. scheda R.U.: -



### Disciplina del territorio rurale:

- Edilizia sparsa in territorio rurale
- Nucleo rurale
- Nucleo storico
- Ambito di pertinenza nucleo storico
- Ambito periurbano

Data del rilievo: 2021

Località: Lutiano

Toponimo: Lutiano

### Identificativi catastali:

Foglio: 92

Particelle: 204

### Tipologia edilizia:

Ed: A\_0794 - Casa isolata su lotto di matrice rurale  
Ed: A - Annesso agricolo - porcilaia

### Uso attuale prevalente:

Residenziale

### Beni architettonici tutelati ai sensi della parte II del D. Lgs 42/2004:

Nessun vincolo presente

### Classificazione del Piano Operativo:

Ed: A\_0794 - 3

Ed: A - NC

### Note:

la porcilaia è stata convertita in magazzino

### Identificazione su ortofotocarta



### Documentazione fotografica





## PIANO OPERATIVO COMUNALE BORGO SAN LORENZO

Ricognizione del patrimonio edilizio  
esistente in territorio urbanizzato

SCHEDA N. A\_0795

Rif. scheda P.R.G. 99: tav8n123  
Rif. scheda R.U.: -



### Disciplina del territorio rurale:

- Edilizia sparsa in territorio rurale
- Nucleo rurale
- Nucleo storico
- Ambito di pertinenza nucleo storico
- Ambito periurbano

Data del rilievo: 2021

Località: Lutiano

Toponimo: Lutiano

### Identificativi catastali:

Foglio: 92

Particelle: 234

### Tipologia edilizia:

Ed: A\_0795 - Casa isolata su lotto di matrice rurale

### Uso attuale prevalente:

Residenziale

### Beni architettonici tutelati ai sensi della parte II del D. Lgs 42/2004:

Nessun vincolo presente

### Classificazione del Piano Operativo:

Ed: A\_0795 - 3

### Note:

ex fienile ristrutturato alterando il carattere originario  
convertito in civile abitazione

### Identificazione su ortofotocarta



### Documentazione fotografica





## PIANO OPERATIVO COMUNALE BORGIO SAN LORENZO

Ricognizione del patrimonio edilizio  
esistente in territorio urbanizzato



SCHEDA N. A\_0796

Rif. scheda P.R.G. 99: fav8n79

Rif. scheda R.U.: -

### Disciplina del territorio rurale:

- Edilizia sparsa in territorio rurale
- Nucleo rurale
- Nucleo storico
- Ambito di pertinenza nucleo storico
- Ambito periurbano

Data del rilievo: 2021

Località: Lutiano

Toponimo: Lutiano

### Identificativi catastali:

Foglio: 92

Particelle: 304 - 305

### Tipologia edilizia:

Ed: A\_0796 - Casa isolata su lotto

### Uso attuale prevalente:

Residenziale

### Beni architettonici tutelati ai sensi della parte II del D. Lgs 42/2004:

Nessun vincolo presente

### Classificazione del Piano Operativo:

Ed: A\_0796 - 3

### Note:

l'edificio comprende due unità abitative

### Identificazione su ortofotocarta



### Documentazione fotografica





## PIANO OPERATIVO COMUNALE BORGO SAN LORENZO

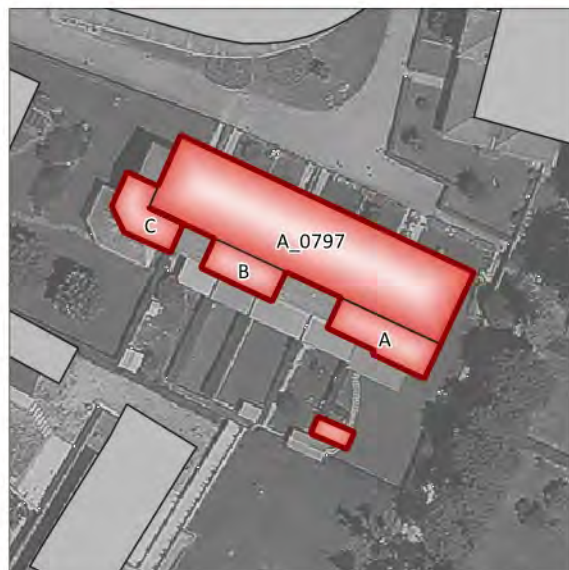
Ricognizione del patrimonio edilizio  
esistente in territorio urbanizzato

SCHEDA N. A\_0797

Rif. scheda P.R.G. 99: tav8n79  
Rif. scheda R.U.: -



### Identificazione su ortofotocarta



### Disciplina del territorio rurale:

- Edilizia sparsa in territorio rurale
- Nucleo rurale
- Nucleo storico
- Ambito di pertinenza nucleo storico
- Ambito periurbano

Data del rilievo: 2021

Località: Lutiano

Toponimo: Lutiano

### Identificativi catastali:

Foglio: 92

Particelle: 64

### Tipologia edilizia:

- Ed: A\_0797 - Edificio in linea
- Ed: A - Annesso
- Ed: B - Annesso - tettoia
- Ed: C - Annesso - tettoia

### Uso attuale prevalente:

Residenziale

### Beni architettonici tutelati ai sensi della parte II del D. Lgs 42/2004:

Nessun vincolo presente

### Classificazione del Piano Operativo:

- Ed: A\_0797 - 3
- Ed: A - NC
- Ed: B - NC
- Ed: C - NC

### Note:

ex granaio frazionato e convertito in civili abitazioni

### Documentazione fotografica





## PIANO OPERATIVO COMUNALE BORGO SAN LORENZO


Ricognizione del patrimonio edilizio  
esistente in territorio urbanizzato

SCHEDA N. A\_0798

Rif. scheda P.R.G. 99: tav8n79  
Rif. scheda R.U.: -



### Identificazione su ortofotocarta



### Disciplina del territorio rurale:

- Edilizia sparsa in territorio rurale
- Nucleo rurale
- Nucleo storico
- Ambito di pertinenza nucleo storico
- Ambito periurbano

Data del rilievo: 2021

Località: Lutiano

Toponimo: Lutiano

### Identificativi catastali:

Foglio: 92

Particelle: 308 - 309 - 44

### Tipologia edilizia:

Ed: A\_0798 - Edificio in linea  
Ed: A - Annesso - garage  
Ed: B - Annesso - garage

### Uso attuale prevalente:

Residenziale

### Beni architettonici tutelati ai sensi della parte II del D. Lgs 42/2004:

Nessun vincolo presente

### Classificazione del Piano Operativo:

Ed: A\_0798 - 3  
Ed: A - 3  
Ed: B - 3

### Note:

fattoria della Villa di Lutiano frazionata e convertita  
in civili abitazioni

### Documentazione fotografica





## PIANO OPERATIVO COMUNALE BORGO SAN LORENZO

Ricognizione del patrimonio edilizio  
esistente in territorio urbanizzato



SCHEDA N. A\_0799

Rif. scheda P.R.G. 99: tav8n80

Rif. scheda R.U.: 62

### Disciplina del territorio rurale:

- Edilizia sparsa in territorio rurale
- Nucleo rurale
- Nucleo storico
- Ambito di pertinenza nucleo storico
- Ambito periurbano

Data del rilievo: 2021

Località: Lutiano

Toponimo: Villa di Lutiano Nuovo

### Identificativi catastali:

Foglio: 92

Particelle: 48

### Tipologia edilizia:

Ed: A - Annesso - tettoia  
Ed: A\_0799 - Villa  
Ed: B - Annesso - tettoia  
Ed: C - Annesso - tettoia

### Uso attuale prevalente:

Residenziale

### Beni architettonici tutelati ai sensi della parte II del D. Lgs 42/2004:


Nessun vincolo presente

### Classificazione del Piano Operativo:

Ed: A - 2  
Ed: A\_0799 - 2  
Ed: B - NC  
Ed: C - NC

### Note:

### Identificazione su ortofotocarta



### Documentazione fotografica





## PIANO OPERATIVO COMUNALE BORGO SAN LORENZO

Ricognizione del patrimonio edilizio  
esistente in territorio urbanizzato



SCHEDA N. A\_0800

Rif. scheda P.R.G. 99: tav8n125

Rif. scheda R.U.: 58

### Disciplina del territorio rurale:

- Edilizia sparsa in territorio rurale
- Nucleo rurale
- Nucleo storico
- Ambito di pertinenza nucleo storico
- Ambito periurbano

Data del rilievo: 2021

Località: Lutiano

Toponimo: Podere Fello Lutiano Nuovo

### Identificativi catastali:

Foglio: 92

Particelle: 250 - 251 - 56

### Tipologia edilizia:

- Ed: A\_0800 - Casa isolata su lotto di matrice rurale
- Ed: A -
- Ed: B - Annesso deposito
- Ed: C - Annesso - tettoia
- Ed: D - Annesso - tettoia

### Uso attuale prevalente:

Residenziale

### Beni architettonici tutelati ai sensi della parte II del D. Lgs 42/2004:

Nessun vincolo presente

### Classificazione del Piano Operativo:

- Ed: A\_0800 - 2
- Ed: A - NC
- Ed: B - NC
- Ed: C - NC
- Ed: D - NC

### Note:

parte del complesso del Podere Fello

### Identificazione su ortofotocarta



### Documentazione fotografica





**PIANO OPERATIVO COMUNALE  
BORGIO SAN LORENZO**

Ricognizione del patrimonio edilizio  
esistente in territorio urbanizzato

**SCHEDA N. A\_0801**

Rif. scheda P.R.G. 99: tav8n125  
Rif. scheda R.U.:58



**Disciplina del territorio rurale:**

- Edilizia sparsa in territorio rurale
- Nucleo rurale
- Nucleo storico
- Ambito di pertinenza nucleo storico
- Ambito periurbano

**Data del rilievo:** 2021

**Località:** Lutiano

**Toponimo:** Podere Fello Lutiano Nuovo

**Identificativi catastali:**

Foglio: 92

Particelle: 56

**Tipologia edilizia:**

Ed: A\_0801 - Casa isolata su lotto di matrice rurale

**Uso attuale prevalente:**

Residenziale

**Beni architettonici tutelati ai sensi della parte II del  
D. Lgs 42/2004:**

Nessun vincolo presente

**Classificazione del Piano Operativo:**

Ed: A\_0801 - 2


**Note:**

parte del complesso del Podere Fello

**Identificazione su ortofotocarta**



**Documentazione fotografica**





**PIANO OPERATIVO COMUNALE  
BORGIO SAN LORENZO**

Ricognizione del patrimonio edilizio  
esistente in territorio urbanizzato



**SCHEDA N. A\_0802**

Rif. scheda P.R.G. 99: -  
Rif. scheda R.U.: -

**Disciplina del territorio rurale:**

- Edilizia sparsa in territorio rurale
- Nucleo rurale
- Nucleo storico
- Ambito di pertinenza nucleo storico
- Ambito periurbano

**Data del rilievo:** 2021

**Località:** Lutiano

**Toponimo:** -

**Identificativi catastali:**

Foglio: 92

Particelle: 56

**Tipologia edilizia:**

Ed: A\_0802 - Annesso

**Uso attuale prevalente:**

-

**Beni architettonici tutelati ai sensi della parte II del  
D. Lgs 42/2004:**

Nessun vincolo presente

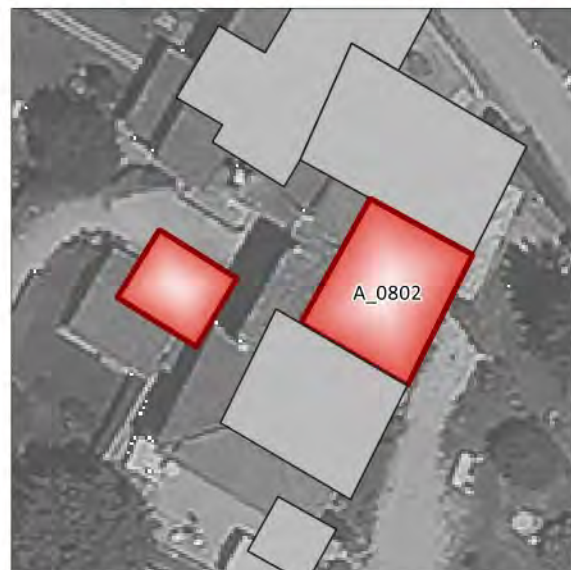
**Classificazione del Piano Operativo:**

Ed: A\_0802 - NC



**Note:**

parte del complesso del Podere Fello

**Identificazione su ortofotocarta**



**Documentazione fotografica**





## PIANO OPERATIVO COMUNALE BORGO SAN LORENZO

Ricognizione del patrimonio edilizio  
esistente in territorio urbanizzato



SCHEDA N. A\_0803

Rif. scheda P.R.G. 99: tav8n125

Rif. scheda R.U.: 58

### Disciplina del territorio rurale:

- Edilizia sparsa in territorio rurale
- Nucleo rurale
- Nucleo storico
- Ambito di pertinenza nucleo storico
- Ambito periurbano

Data del rilievo: 2021

Località: Lutiano

Toponimo: Podere Fello Lutiano Nuovo

### Identificativi catastali:

Foglio: 92

Particelle: 254 - 56

### Tipologia edilizia:

Ed: A\_0803 - Casa isolata su lotto di matrice rurale

Ed: A - Annesso - tettoia

Ed: B - Annesso - tettoia

### Uso attuale prevalente:

Residenziale

### Beni architettonici tutelati ai sensi della parte II del D. Lgs 42/2004:

Nessun vincolo presente

### Classificazione del Piano Operativo:

Ed: A\_0803 - 2

Ed: A - NC

Ed: B - NC

### Note:

parte del complesso del Podere Fello

### Identificazione su ortofotocarta



### Documentazione fotografica





**PIANO OPERATIVO COMUNALE  
BORGO SAN LORENZO**

Ricognizione del patrimonio edilizio  
esistente in territorio urbanizzato

**SCHEDA N. A\_0804**

Rif. scheda P.R.G. 99: tav8n129  
Rif. scheda R.U.: -



**Identificazione su ortofotocarta**



**Disciplina del territorio rurale:**

- Edilizia sparsa in territorio rurale
- Nucleo rurale
- Nucleo storico
- Ambito di pertinenza nucleo storico
- Ambito periurbano

**Data del rilievo:** 2021

**Località:** Olmi

**Toponimo:** -

**Identificativi catastali:**

Foglio: 92

Particelle: 219

**Tipologia edilizia:**

Ed: A\_0804 - Casa isolata su lotto di matrice rurale

**Uso attuale prevalente:**

Residenziale

**Beni architettonici tutelati ai sensi della parte II del  
D. Lgs 42/2004:**

Nessun vincolo presente


**Classificazione del Piano Operativo:**

Ed: A\_0804 - 3

**Note:**

ex fienile ristrutturato e convertito in civile abitazione

**Documentazione fotografica**





## PIANO OPERATIVO COMUNALE BORGO SAN LORENZO

Ricognizione del patrimonio edilizio  
esistente in territorio urbanizzato

SCHEDA N. A\_0805

Rif. scheda P.R.G. 99: tav8n129  
Rif. scheda R.U.: -



### Disciplina del territorio rurale:

- Edilizia sparsa in territorio rurale
- Nucleo rurale
- Nucleo storico
- Ambito di pertinenza nucleo storico
- Ambito periurbano

Data del rilievo: 2021

Località: Olmi

Toponimo: -

### Identificativi catastali:

Foglio: 92

Particelle: 28

### Tipologia edilizia:

Ed: A\_0805 - Casa isolata su lotto di matrice rurale

### Uso attuale prevalente:

Residenziale

### Beni architettonici tutelati ai sensi della parte II del D. Lgs 42/2004:

Nessun vincolo presente

### Classificazione del Piano Operativo:

Ed: A\_0805 - 3

Note:

### Identificazione su ortofotocarta



### Documentazione fotografica





**PIANO OPERATIVO COMUNALE  
BORGO SAN LORENZO**

Ricognizione del patrimonio edilizio  
esistente in territorio urbanizzato

**SCHEDA N. A\_0806**

Rif. scheda P.R.G. 99: tav8n129  
Rif. scheda R.U.: -



**Disciplina del territorio rurale:**

- Edilizia sparsa in territorio rurale
- Nucleo rurale
- Nucleo storico
- Ambito di pertinenza nucleo storico
- Ambito periurbano

**Data del rilievo:** 2021

**Località:** Olmi

**Toponimo:** -

**Identificativi catastali:**

Foglio: 92

Particelle: 28

**Tipologia edilizia:**

Ed: A\_0806 - Casa isolata su lotto di matrice rurale

**Uso attuale prevalente:**

Residenziale

**Beni architettonici tutelati ai sensi della parte II del  
D. Lgs 42/2004:**

Nessun vincolo presente

**Classificazione del Piano Operativo:**



Ed: A\_0806 - 3

**Note:**

**Identificazione su ortofotocarta**



**Documentazione fotografica**





## PIANO OPERATIVO COMUNALE BORGO SAN LORENZO

Ricognizione del patrimonio edilizio  
esistente in territorio urbanizzato

SCHEDA N. A\_0807

Rif. scheda P.R.G. 99: tav8n81  
Rif. scheda R.U.: 49



### Disciplina del territorio rurale:

- Edilizia sparsa in territorio rurale
- Nucleo rurale
- Nucleo storico
- Ambito di pertinenza nucleo storico
- Ambito periurbano

Data del rilievo: 2021

Località: Borgo San Lorenzo

Toponimo: Podere La Viottola

### Identificativi catastali:

Foglio: 86

Particelle: 28

### Tipologia edilizia:

- Ed: A\_0807 - Casa isolata su lotto di matrice rurale
- Ed: A - Annesso - tettoia
- Ed: B - Annesso - baracca
- Ed: C - Annesso - baracca
- Ed: D - Annesso - tettoia

### Uso attuale prevalente:

Residenziale

### Beni architettonici tutelati ai sensi della parte II del D. Lgs 42/2004:

Nessun vincolo presente

### Classificazione del Piano Operativo:

- Ed: A\_0807 - 3
- Ed: A - NC
- Ed: B - NC
- Ed: C - NC
- Ed: D - NC

### Note:

### Identificazione su ortofotocarta



### Documentazione fotografica





## PIANO OPERATIVO COMUNALE BORGO SAN LORENZO

Ricognizione del patrimonio edilizio  
esistente in territorio urbanizzato

SCHEDA N. A\_0808

Rif. scheda P.R.G. 99: tav8n81

Rif. scheda R.U.: 49



### Disciplina del territorio rurale:

- Edilizia sparsa in territorio rurale
- Nucleo rurale
- Nucleo storico
- Ambito di pertinenza nucleo storico
- Ambito periurbano

Data del rilievo: 2021

Località: Borgo San Lorenzo

Toponimo: Podere La Viottola

### Identificativi catastali:

Foglio: 86

Particelle: 28 - 358

### Tipologia edilizia:

- Ed: A\_0808 - Casa isolata su lotto di matrice rurale
- Ed: A - Annesso
- Ed: B - Annesso
- Ed: C - Annesso
- Ed: D - Annesso
- Ed: E - Annesso
- Ed: F - Annesso - tettoia
- Ed: G - Annesso

### Uso attuale prevalente:

Residenziale

### Beni architettonici tutelati ai sensi della parte II del D. Lgs 42/2004:

Nessun vincolo presente

### Classificazione del Piano Operativo:

- Ed: A\_0808 - 2
- Ed: A - NC
- Ed: B - NC
- Ed: C - NC
- Ed: D - NC
- Ed: E - NC
- Ed: F - NC
- Ed: G - NC
- Ed: H - NC

### Note:

ex casa colonica ristrutturata e frazionata in  
numerose unità abitative

### Identificazione su ortofotocarta



### Documentazione fotografica





## PIANO OPERATIVO COMUNALE BORGO SAN LORENZO

Ricognizione del patrimonio edilizio  
esistente in territorio urbanizzato

SCHEDA N. A\_0809

Rif. scheda P.R.G. 99: tav8n81  
Rif. scheda R.U.:49



### Identificazione su ortofotocarta



### Disciplina del territorio rurale:

- Edilizia sparsa in territorio rurale
- Nucleo rurale
- Nucleo storico
- Ambito di pertinenza nucleo storico
- Ambito periurbano

**Data del rilievo:** 2021

**Località:** Borgo San Lorenzo

**Toponimo:** Podere La Viottola

### Identificativi catastali:

Foglio: 86

Particelle: 28

### Tipologia edilizia:

Ed: A\_0809 - Casa isolata su lotto di matrice rurale

### Uso attuale prevalente:

Residenziale

### Beni architettonici tutelati ai sensi della parte II del D. Lgs 42/2004:

Nessun vincolo presente



### Classificazione del Piano Operativo:

Ed: A\_0809 - 3

### Note:

ex annesso della casa colonica convertito in civile  
abitazione

### Documentazione fotografica





## PIANO OPERATIVO COMUNALE BORGO SAN LORENZO

Ricognizione del patrimonio edilizio  
esistente in territorio urbanizzato

SCHEDA N. A\_0810

Rif. scheda P.R.G. 99: tav8n134  
Rif. scheda R.U.:57



### Disciplina del territorio rurale:

- Edilizia sparsa in territorio rurale
- Nucleo rurale
- Nucleo storico
- Ambito di pertinenza nucleo storico
- Ambito periurbano

Data del rilievo: 2021

Località: Olmi

Toponimo: C. del Tabernacolo Lutiano

### Identificativi catastali:

Foglio: 92

Particelle: 23

### Tipologia edilizia:

Ed: A\_0810 - Casa isolata su lotto di matrice rurale

### Uso attuale prevalente:

Residenziale

### Beni architettonici tutelati ai sensi della parte II del D. Lgs 42/2004:

Nessun vincolo presente

### Classificazione del Piano Operativo:

Ed: A\_0810 - 2

### Note:

casa colonica ristrutturata con alterazioni del  
carattere originario e frazionata in numerose unità  
abitative

### Identificazione su ortofotocarta



### Documentazione fotografica





**PIANO OPERATIVO COMUNALE  
BORGO SAN LORENZO**

Ricognizione del patrimonio edilizio  
esistente in territorio urbanizzato

**SCHEMA N. A\_0811**

Rif. scheda P.R.G. 99: tav8n133  
Rif. scheda R.U.: -



**Disciplina del territorio rurale:**

- Edilizia sparsa in territorio rurale
- Nucleo rurale
- Nucleo storico
- Ambito di pertinenza nucleo storico
- Ambito periurbano

**Data del rilievo:** 2021

**Località:** Olmi

**Toponimo:** -

**Identificativi catastali:**

Foglio: 91

Particelle: 267

**Tipologia edilizia:**

Ed: A\_0811 - Casa isolata su lotto

**Uso attuale prevalente:**

Residenziale

**Beni architettonici tutelati ai sensi della parte II del  
D. Lgs 42/2004:**

Nessun vincolo presente

**Classificazione del Piano Operativo:**

Ed: A\_0811 - 3


**Note:**

non accessibile a causa del cancello

**Identificazione su ortofotocarta**



**Documentazione fotografica**





## PIANO OPERATIVO COMUNALE BORGO SAN LORENZO

Ricognizione del patrimonio edilizio  
esistente in territorio urbanizzato

SCHEDA N. A\_0812

Rif. scheda P.R.G. 99: tav8n132  
Rif. scheda R.U.: -



### Identificazione su ortofotocarta



### Documentazione fotografica



### Disciplina del territorio rurale:

- Edilizia sparsa in territorio rurale
- Nucleo rurale
- Nucleo storico
- Ambito di pertinenza nucleo storico
- Ambito periurbano

Data del rilievo: 2021

Località: Olmi

Toponimo: -

### Identificativi catastali:

Foglio: 91

Particelle: 240

### Tipologia edilizia:

- Ed: A\_0812 - Casa isolata su lotto
- Ed: C - Annesso - dependance
- Ed: A - Annesso
- Ed: B - Annesso

### Uso attuale prevalente:

Residenziale

### Beni architettonici tutelati ai sensi della parte II del D. Lgs 42/2004:

Nessun vincolo presente

### Classificazione del Piano Operativo:

- Ed: A\_0812 - NC
- Ed: C - NC
- Ed: A -
- Ed: B -

### Note:

non accessibile a causa del cancello





**PIANO OPERATIVO COMUNALE  
BORGO SAN LORENZO**

Ricognizione del patrimonio edilizio  
esistente in territorio urbanizzato



**SCHEDA N. A\_0813**

Rif. scheda P.R.G. 99: tav8n128  
Rif. scheda R.U.: -

**Disciplina del territorio rurale:**

- Edilizia sparsa in territorio rurale
- Nucleo rurale
- Nucleo storico
- Ambito di pertinenza nucleo storico
- Ambito periurbano

**Data del rilievo:** 2021

**Località:** Olmi

**Toponimo:** -

**Identificativi catastali:**

Foglio: 91

Particelle: 249

**Tipologia edilizia:**

Ed: A\_0813 - Casa isolata su lotto

**Uso attuale prevalente:**

Residenziale

**Beni architettonici tutelati ai sensi della parte II del  
D. Lgs 42/2004:**

Nessun vincolo presente

**Classificazione del Piano Operativo:**

Ed: A\_0813 - 3

**Note:**

**Identificazione su ortofotocarta**



**Documentazione fotografica**





## PIANO OPERATIVO COMUNALE BORGO SAN LORENZO

Ricognizione del patrimonio edilizio  
esistente in territorio urbanizzato



SCHEDA N. A\_0814

Rif. scheda P.R.G. 99: -  
Rif. scheda R.U.: -

### Disciplina del territorio rurale:

- Edilizia sparsa in territorio rurale
- Nucleo rurale
- Nucleo storico
- Ambito di pertinenza nucleo storico
- Ambito periurbano

Data del rilievo: 2021

Località: Olmi

Toponimo: -

### Identificativi catastali:

Foglio: 91

Particelle: 248 - 467

### Tipologia edilizia:

Ed: A\_0814 - Casa isolata su lotto

Ed: A - Annesso

### Uso attuale prevalente:

Residenziale

### Beni architettonici tutelati ai sensi della parte II del D. Lgs 42/2004:

Nessun vincolo presente

### Classificazione del Piano Operativo:

Ed: A\_0814 - 3

Ed: A - NC

### Note:

l'edificio comprende due unità abitative

### Identificazione su ortofotocarta



### Documentazione fotografica





## PIANO OPERATIVO COMUNALE BORGO SAN LORENZO

Ricognizione del patrimonio edilizio  
esistente in territorio urbanizzato

SCHEDA N. A\_0815

Rif. scheda P.R.G. 99: tav8n127  
Rif. scheda R.U.: -



### Disciplina del territorio rurale:

- Edilizia sparsa in territorio rurale
- Nucleo rurale
- Nucleo storico
- Ambito di pertinenza nucleo storico
- Ambito periurbano

Data del rilievo: 2021

Località: Olmi

Toponimo: -

### Identificativi catastali:

Foglio: 91

Particelle: 253 - 294

### Tipologia edilizia:

Ed: A\_0815 - Casa isolata su lotto  
Ed: A - Annesso

### Uso attuale prevalente:

Residenziale

### Beni architettonici tutelati ai sensi della parte II del D. Lgs 42/2004:

Nessun vincolo presente

### Classificazione del Piano Operativo:

Ed: A\_0815 - 3  
Ed: A - NC

Note:

### Identificazione su ortofotocarta



### Documentazione fotografica





**PIANO OPERATIVO COMUNALE  
BORGO SAN LORENZO**

Ricognizione del patrimonio edilizio  
esistente in territorio urbanizzato

**SCHEDA N. A\_0816**

Rif. scheda P.R.G. 99: -  
Rif. scheda R.U.: -



**Disciplina del territorio rurale:**

- Edilizia sparsa in territorio rurale
- Nucleo rurale
- Nucleo storico
- Ambito di pertinenza nucleo storico
- Ambito periurbano

**Data del rilievo:** 2021

**Località:** Olmi

**Toponimo:** -

**Identificativi catastali:**

Foglio: 91

Particelle: 295

**Tipologia edilizia:**

Ed: A\_0816 - Casa isolata su lotto

**Uso attuale prevalente:**

Residenziale

**Beni architettonici tutelati ai sensi della parte II del  
D. Lgs 42/2004:**

Nessun vincolo presente

**Classificazione del Piano Operativo:**


Ed: A\_0816 - 3

**Note:**

**Identificazione su ortofotocarta**



**Documentazione fotografica**





## PIANO OPERATIVO COMUNALE BORGO SAN LORENZO

Ricognizione del patrimonio edilizio  
esistente in territorio urbanizzato



SCHEDA N. A\_0817

Rif. scheda P.R.G. 99: tav8n126

Rif. scheda R.U.: -

### Disciplina del territorio rurale:

- Edilizia sparsa in territorio rurale
- Nucleo rurale
- Nucleo storico
- Ambito di pertinenza nucleo storico
- Ambito periurbano

Data del rilievo: 2021

Località: Olmi

Toponimo: -

### Identificativi catastali:

Foglio: 91

Particelle: 252 - 257

### Tipologia edilizia:

Ed: A\_0817 - Casa isolata su lotto

Ed: A - Annesso

### Uso attuale prevalente:

Residenziale

### Beni architettonici tutelati ai sensi della parte II del D. Lgs 42/2004:

Nessun vincolo presente

### Classificazione del Piano Operativo:

Ed: A\_0817 - 3

Ed: A - NC

Note:

### Identificazione su ortofotocarta



### Documentazione fotografica





## PIANO OPERATIVO COMUNALE BORGO SAN LORENZO

Ricognizione del patrimonio edilizio  
esistente in territorio urbanizzato

SCHEDA N. A\_0818

Rif. scheda P.R.G. 99: -  
Rif. scheda R.U.: -



### Disciplina del territorio rurale:

- Edilizia sparsa in territorio rurale
- Nucleo rurale
- Nucleo storico
- Ambito di pertinenza nucleo storico
- Ambito periurbano

Data del rilievo: 2021

Località: Olmi

Toponimo: -

### Identificativi catastali:

Foglio: 91

Particelle: 251 - 297

### Tipologia edilizia:

- Ed: A\_0818 - Casa isolata su lotto
- Ed: A - Annesso
- Ed: B - Annesso - tettoia
- Ed: C - Annesso - tettoia
- Ed: D - Annesso - tettoia
- Ed: E - Annesso - tettoia

### Uso attuale prevalente:

Residenziale

### Beni architettonici tutelati ai sensi della parte II del D. Lgs 42/2004:

Nessun vincolo presente

### Classificazione del Piano Operativo:

- Ed: A\_0818 - 3
- Ed: A - NC
- Ed: B - NC
- Ed: C - NC
- Ed: D - NC
- Ed: E - NC

### Note:

l'edificio ampliato comprende più unità abitative

### Identificazione su ortofotocarta



### Documentazione fotografica





## PIANO OPERATIVO COMUNALE BORGO SAN LORENZO

Ricognizione del patrimonio edilizio  
esistente in territorio urbanizzato

SCHEDA N. A\_0819

Rif. scheda P.R.G. 99: tav8n122

Rif. scheda R.U.: 93



### Disciplina del territorio rurale:

- Edilizia sparsa in territorio rurale
- Nucleo rurale
- Nucleo storico
- Ambito di pertinenza nucleo storico
- Ambito periurbano

Data del rilievo: 2021

Località: Olmi

Toponimo: Chiesa di Olmi

### Identificativi catastali:

Foglio: 92

Particelle: 82 - 83 - A - B - C - D

### Tipologia edilizia:

Ed: A\_0819 - Edificio religioso  
Ed: A - Annesso  
Ed: B - Annesso  
Ed: C - Annesso

### Uso attuale prevalente:

Standard - religioso

### Beni architettonici tutelati ai sensi della parte II del D. Lgs 42/2004:

Nessun vincolo presente

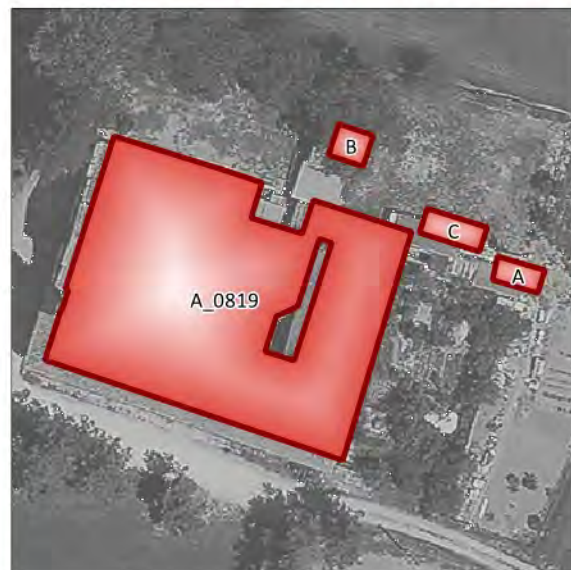
### Classificazione del Piano Operativo:

Ed: A\_0819 - I  
Ed: A - NC  
Ed: B - NC  
Ed: C - NC

### Note:

complesso architettonico interessante con molti  
elementi di pregio

### Identificazione su ortofotocarta



### Documentazione fotografica





## PIANO OPERATIVO COMUNALE BORGO SAN LORENZO

Ricognizione del patrimonio edilizio  
esistente in territorio urbanizzato

SCHEDA N. A\_0820

Rif. scheda P.R.G. 99: tav8n1 18

Rif. scheda R.U.: -



### Identificazione su ortofotocarta



### Documentazione fotografica



### Disciplina del territorio rurale:

- Edilizia sparsa in territorio rurale
- Nucleo rurale
- Nucleo storico
- Ambito di pertinenza nucleo storico
- Ambito periurbano

Data del rilievo: 2021

Località: Olmi

Toponimo: -

### Identificativi catastali:

Foglio: 92

Particelle: 91

### Tipologia edilizia:

- Ed: A\_0820 - Casa isolata su lotto di matrice rurale
- Ed: A - Annesso - tettoia
- Ed: B - Annesso - tettoia
- Ed: C - Annesso - tettoia
- Ed: D - Annesso - tettoia
- Ed: E - Annesso
- Ed: F - Annesso - deposito

### Uso attuale prevalente:

Agricolo e funzioni connesse

### Beni architettonici tutelati ai sensi della parte II del D. Lgs 42/2004:

Nessun vincolo presente

### Classificazione del Piano Operativo:

- Ed: A\_0820 - 3
- Ed: A - NC
- Ed: B - NC
- Ed: C - NC
- Ed: D - NC
- Ed: E - NC
- Ed: F - NC

### Note:



## PIANO OPERATIVO COMUNALE BORGO SAN LORENZO

Ricognizione del patrimonio edilizio  
esistente in territorio urbanizzato

SCHEDA N. A\_0821


Rif. scheda P.R.G. 99: tav8n1 19  
Rif. scheda R.U.: -



### Identificazione su ortofotocarta



### Documentazione fotografica



### Disciplina del territorio rurale:

- Edilizia sparsa in territorio rurale
- Nucleo rurale
- Nucleo storico
- Ambito di pertinenza nucleo storico
- Ambito periurbano

Data del rilievo: 2021

Località: Olmi

Toponimo: Podere Poggiolino

### Identificativi catastali:

Foglio: 91

Particelle: 138 - 283 - 297 - 300

### Tipologia edilizia:

- Ed: A\_0821 - Casa isolata su lotto di matrice rurale
- Ed: B - Annesso agricolo - fienile
- Ed: A - Annesso agricolo - porcilaia
- Ed: C - Annesso agricolo - tettoia
- Ed: D - Annesso - baracca
- Ed: E - Annesso agricolo - tettoia
- Ed: F - Annesso agricolo - tettoia
- Ed: G - Annesso - baracca

### Uso attuale prevalente:

Residenziale - agricolo e funzioni connesse

### Beni architettonici tutelati ai sensi della parte II del D. Lgs 42/2004:

Nessun vincolo presente

### Classificazione del Piano Operativo:

- Ed: A\_0821 - 3
- Ed: B - 4.1
- Ed: A - NC
- Ed: C - NC
- Ed: D - NC
- Ed: E - NC
- Ed: F - NC
- Ed: G - NC
- Ed: H - NC

### Note:



## PIANO OPERATIVO COMUNALE BORGO SAN LORENZO

Ricognizione del patrimonio edilizio  
esistente in territorio urbanizzato



SCHEDA N. A\_0822

Rif. scheda P.R.G.: -  
Rif. scheda R.U.: -

### Disciplina del territorio rurale:

- Edilizia sparsa in territorio rurale
- Nucleo rurale
- Nucleo storico
- Ambito di pertinenza nucleo storico
- Ambito periurbano

Data del rilievo: 2021

Località: Olmi

Toponimo: -

### Identificativi catastali:

Foglio: 91

Particelle: 282 - 517

### Tipologia edilizia:

Ed: A\_0822 - Edificio specialistico - cimitero

### Uso attuale prevalente:

Standard - cimitero

### Beni architettonici tutelati ai sensi della parte II del D. Lgs 42/2004:

Nessun vincolo presente

### Classificazione del Piano Operativo:

Ed: A\_0822 - 2

Note:

### Identificazione su ortofotocarta



### Documentazione fotografica





## PIANO OPERATIVO COMUNALE BORGO SAN LORENZO

Ricognizione del patrimonio edilizio  
esistente in territorio urbanizzato

SCHEDA N. A\_0823

Rif. scheda P.R.G. 99: tav8n1 17  
Rif. scheda R.U.: -



### Disciplina del territorio rurale:

- Edilizia sparsa in territorio rurale
- Nucleo rurale
- Nucleo storico
- Ambito di pertinenza nucleo storico
- Ambito periurbano

Data del rilievo: 2021

Località: Olmi

Toponimo: -

### Identificativi catastali:

Foglio: 92

Particelle: 103

### Tipologia edilizia:

- Ed: A\_0823 - Casa isolata su lotto di matrice rurale
- Ed: A - Annesso agricolo - fienile
- Ed: B - Annesso - tettoia

### Uso attuale prevalente:

Agricolo e funzioni connesse

### Beni architettonici tutelati ai sensi della parte II del D. Lgs 42/2004:

Nessun vincolo presente

### Classificazione del Piano Operativo:

- Ed: A\_0823 - 2
- Ed: A - 3
- Ed: B - NC

### Note:

casa colonica probabilmente utilizzata per funzioni  
agricole

### Identificazione su ortofotocarta



### Documentazione fotografica





## PIANO OPERATIVO COMUNALE BORGO SAN LORENZO

Ricognizione del patrimonio edilizio  
esistente in territorio urbanizzato

SCHEDA N. A\_0824

Rif. scheda P.R.G. 99: tav8n1 16  
Rif. scheda R.U.: -



### Identificazione su ortofotocarta



### Documentazione fotografica



### Disciplina del territorio rurale:

- Edilizia sparsa in territorio rurale
- Nucleo rurale
- Nucleo storico
- Ambito di pertinenza nucleo storico
- Ambito periurbano

Data del rilievo: 2021

Località: Olmi

Toponimo: -

### Identificativi catastali:

Foglio: 92

Particelle: 104

### Tipologia edilizia:

Ed: A\_0824 - Casa isolata su lotto di matrice rurale

Ed: A - Annesso

### Uso attuale prevalente:

Residenziale

### Beni architettonici tutelati ai sensi della parte II del D. Lgs 42/2004:

Nessun vincolo presente

### Classificazione del Piano Operativo:

Ed: A\_0824 - 3

Ed: A - NC

### Note:

casa colonica ristrutturata alterando il carattere  
originario



## PIANO OPERATIVO COMUNALE BORGO SAN LORENZO

Ricognizione del patrimonio edilizio  
esistente in territorio urbanizzato

SCHEDA N. A\_0825

Rif. scheda P.R.G. 99: tav8n69  
Rif. scheda R.U.: 143



### Identificazione su ortofotocarta



### Documentazione fotografica



### Disciplina del territorio rurale:

- Edilizia sparsa in territorio rurale
- Nucleo rurale
- Nucleo storico
- Ambito di pertinenza nucleo storico
- Ambito periurbano

Data del rilievo: 2021

Località: Olmi

Toponimo: Complesso localita' Parenti -

### Identificativi catastali:

Foglio: 92

Particelle: 206

### Tipologia edilizia:

- Ed: A\_0825 - Casa isolata su lotto di matrice rurale
- Ed: A - Annesso
- Ed: B - Annesso
- Ed: C - Annesso

### Uso attuale prevalente:

Residenziale

### Beni architettonici tutelati ai sensi della parte II del D. Lgs 42/2004:

Nessun vincolo presente

### Classificazione del Piano Operativo:

- Ed: A\_0825 - 2
- Ed: A - NC
- Ed: B - NC
- Ed: C - NC

### Note:

casa colonica e annessi frazionati in tre e convertiti  
in civili abitazioni, presente una corte interna



## PIANO OPERATIVO COMUNALE BORGO SAN LORENZO

Ricognizione del patrimonio edilizio  
esistente in territorio urbanizzato

SCHEDA N. A\_0826

Rif. scheda P.R.G. 99: tavBn69  
Rif. scheda R.U.: -



### Identificazione su ortofotocarta



### Disciplina del territorio rurale:

- Edilizia sparsa in territorio rurale
- Nucleo rurale
- Nucleo storico
- Ambito di pertinenza nucleo storico
- Ambito periurbano

Data del rilievo: 2021

Località: Olmi

Toponimo: -

### Identificativi catastali:

Foglio: 92

Particelle: 243 - 458

### Tipologia edilizia:

Ed: A\_0826 - Casa isolata su lotto di matrice rurale

Ed: A - Annesso

Ed: B - Annesso

### Uso attuale prevalente:

Residenziale

### Beni architettonici tutelati ai sensi della parte II del D. Lgs 42/2004:

Nessun vincolo presente

### Classificazione del Piano Operativo:

Ed: A\_0826 - 3

Ed: A - NC

Ed: B - NC

### Note:

ex fienile ristrutturato e convertito in civile abitazione

### Documentazione fotografica





**PIANO OPERATIVO COMUNALE  
BORGO SAN LORENZO**

Ricognizione del patrimonio edilizio  
esistente in territorio urbanizzato

**SCHEDA N. A\_0827**

Rif. scheda P.R.G. 99: tav8n68  
Rif. scheda R.U.: -



**Identificazione su ortofotocarta**



**Disciplina del territorio rurale:**

- Edilizia sparsa in territorio rurale
- Nucleo rurale
- Nucleo storico
- Ambito di pertinenza nucleo storico
- Ambito periurbano

**Data del rilievo:** 2021

**Località:** Olmi

**Toponimo:** -

**Identificativi catastali:**

Foglio: 92

Particelle: 118

**Tipologia edilizia:**

Ed: A\_0827 - Casa isolata su lotto di matrice rurale

**Uso attuale prevalente:**

Residenziale

**Beni architettonici tutelati ai sensi della parte II del  
D. Lgs 42/2004:**

Nessun vincolo presente

**Classificazione del Piano Operativo:**

Ed: A\_0827 - 3

**Note:**

ex fienile ristrutturato alterando il carattere originario  
e convertito in civile abitazione

**Documentazione fotografica**





## PIANO OPERATIVO COMUNALE BORGIO SAN LORENZO

Ricognizione del patrimonio edilizio  
esistente in territorio urbanizzato

SCHEDA N. A\_0828

Rif. scheda P.R.G. 99: tav8n68

Rif. scheda R.U.: -



### Disciplina del territorio rurale:

- Edilizia sparsa in territorio rurale
- Nucleo rurale
- Nucleo storico
- Ambito di pertinenza nucleo storico
- Ambito periurbano

Data del rilievo: 2021

Località: Olmi

Toponimo: -

### Identificativi catastali:

Foglio: 92

Particelle: 118

### Tipologia edilizia:

Ed: A\_0828 - Casa isolata su lotto di matrice rurale

Ed: A - Annesso

### Uso attuale prevalente:

Residenziale

### Beni architettonici tutelati ai sensi della parte II del D. Lgs 42/2004:

Nessun vincolo presente

### Classificazione del Piano Operativo:

Ed: A\_0828 - 3

Ed: A - 4.1

### Note:

casa colonica ristrutturata alterando il carattere  
originario

### Identificazione su ortofotocarta



### Documentazione fotografica





**PIANO OPERATIVO COMUNALE  
BORGO SAN LORENZO**

Ricognizione del patrimonio edilizio  
esistente in territorio urbanizzato



**SCHEDA N. A\_0829**

Rif. scheda P.R.G. 99: tav8n1 15  
Rif. scheda R.U.:92

**Disciplina del territorio rurale:**

- Edilizia sparsa in territorio rurale
- Nucleo rurale
- Nucleo storico
- Ambito di pertinenza nucleo storico
- Ambito periurbano

**Data del rilievo:** 2021

**Località:** Olmi

**Toponimo:** Poggiolo I

**Identificativi catastali:**

Foglio: 91

Particelle: 346

**Tipologia edilizia:**

Ed: A\_0829 - Villa

**Uso attuale prevalente:**

Residenziale

**Beni architettonici tutelati ai sensi della parte II del  
D. Lgs 42/2004:**

Nessun vincolo presente

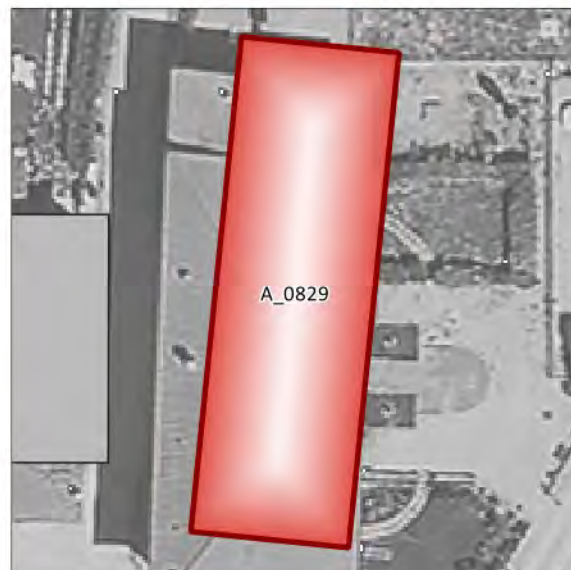
**Classificazione del Piano Operativo:**

Ed: A\_0829 - 2

**Note:**

casa padronale del podere Poggiolo I ristrutturata e  
frazionata in più unità abitative

**Identificazione su ortofotocarta**



**Documentazione fotografica**





## PIANO OPERATIVO COMUNALE BORGO SAN LORENZO

Ricognizione del patrimonio edilizio  
esistente in territorio urbanizzato

SCHEDA N. A\_0830

Rif. scheda P.R.G. 99: tav8n1 14  
Rif. scheda R.U.: -



### Disciplina del territorio rurale:

- Edilizia sparsa in territorio rurale
- Nucleo rurale
- Nucleo storico
- Ambito di pertinenza nucleo storico
- Ambito periurbano

Data del rilievo: 2021

Località: Olmi

Toponimo: Poggiolo I

### Identificativi catastali:

Foglio: 91

Particelle: 182 - 186 - 347 - 348 - 349 - 376 - 379 - 519

### Tipologia edilizia:

- Ed: A\_0830 - Casa isolata su lotto di matrice rurale
- Ed: C - Annesso agricolo - fienile
- Ed: A - Annesso - tettoia
- Ed: B - Annesso - tettoia
- Ed: D - Annesso - tettoia
- Ed: E - Annesso - tettoia
- Ed: F - Annesso agricolo - fienile
- Ed: G - Annesso - tettoia

### Uso attuale prevalente:

Residenziale - agricolo e funzioni connesse

### Beni architettonici tutelati ai sensi della parte II del D. Lgs 42/2004:

Nessun vincolo presente

### Classificazione del Piano Operativo:

- Ed: A\_0830 - 3
- Ed: C - 4.1
- Ed: A - NC
- Ed: B - NC
- Ed: D - NC
- Ed: E - NC
- Ed: F - NC
- Ed: G - NC
- Ed: H - NC
- Ed: I - NC

### Note:

### Identificazione su ortofotocarta



### Documentazione fotografica





## PIANO OPERATIVO COMUNALE BORGO SAN LORENZO

Ricognizione del patrimonio edilizio  
esistente in territorio urbanizzato

SCHEDA N. A\_0831

Rif. scheda P.R.G. 99: tav8n113  
Rif. scheda R.U.: -



### Identificazione su ortofotocarta



### Disciplina del territorio rurale:

- Edilizia sparsa in territorio rurale
- Nucleo rurale
- Nucleo storico
- Ambito di pertinenza nucleo storico
- Ambito periurbano

Data del rilievo: 2021

Località: Viterete

Toponimo: Osteria

### Identificativi catastali:

Foglio: 92

Particelle: 125 - 126 - 127

### Tipologia edilizia:

- Ed: A\_0831 - Casa isolata su lotto di matrice rurale
- Ed: A - Annesso - baracca
- Ed: B - Annesso - baracca

### Uso attuale prevalente:

Residenziale

### Beni architettonici tutelati ai sensi della parte II del D. Lgs 42/2004:

Nessun vincolo presente

### Classificazione del Piano Operativo:

- Ed: A\_0831 - 3
- Ed: A - NC
- Ed: B - NC

### Note:

L'edificio è stato ampliato negli anni '80, i lavori ne hanno alterato il carattere originario

### Documentazione fotografica





## PIANO OPERATIVO COMUNALE BORGO SAN LORENZO

Ricognizione del patrimonio edilizio  
esistente in territorio urbanizzato



SCHEDA N. A\_0832

Rif. scheda P.R.G. 99: tav8n1 12  
Rif. scheda R.U.: -

### Disciplina del territorio rurale:

- Edilizia sparsa in territorio rurale
- Nucleo rurale
- Nucleo storico
- Ambito di pertinenza nucleo storico
- Ambito periurbano

Data del rilievo: 2021

Località: Viterete

Toponimo: Podere Abbarga

### Identificativi catastali:

Foglio: 91-103

Particelle: 218 - 231

### Tipologia edilizia:

Ed: A - Annesso

Ed: A\_0832 - Casa isolata su lotto di matrice rurale

### Uso attuale prevalente:

Disuso

### Beni architettonici tutelati ai sensi della parte II del D. Lgs 42/2004:

Nessun vincolo presente

### Classificazione del Piano Operativo:

Ed: A - 2

Ed: A\_0832 - 2

### Note:

l'edificio è in avanzato stato di degrado

### Identificazione su ortofotocarta



### Documentazione fotografica





## PIANO OPERATIVO COMUNALE BORGO SAN LORENZO

Ricognizione del patrimonio edilizio  
esistente in territorio urbanizzato

SCHEDA N. A\_0833

Rif. scheda P.R.G. 99: tav8n111

Rif. scheda R.U.: 98



### Identificazione su ortofotocarta



### Disciplina del territorio rurale:

- Edilizia sparsa in territorio rurale
- Nucleo rurale
- Nucleo storico
- Ambito di pertinenza nucleo storico
- Ambito periurbano

Data del rilievo: 2021

Località: Viterete

Toponimo: Villa di Viterete

### Identificativi catastali:

Foglio: 103

Particelle: 10 - 6

### Tipologia edilizia:

Ed: A - Annesso - deposito  
Ed: A\_0833 - Villa  
Ed: B - Annesso - granaio

### Uso attuale prevalente:

Turistico - ricettivo

### Beni architettonici tutelati ai sensi della parte II del D. Lgs 42/2004:

Nessun vincolo presente

### Classificazione del Piano Operativo:

Ed: A - 2  
Ed: A\_0833 - 2  
Ed: B - 2

### Note:

presente giardino all'italiana

### Documentazione fotografica





## PIANO OPERATIVO COMUNALE BORGO SAN LORENZO

Ricognizione del patrimonio edilizio  
esistente in territorio urbanizzato

SCHEDA N. A\_0834

Rif. scheda P.R.G. 99: tav8n1 10  
Rif. scheda R.U.:98



### Disciplina del territorio rurale:

- Edilizia sparsa in territorio rurale
- Nucleo rurale
- Nucleo storico
- Ambito di pertinenza nucleo storico
- Ambito periurbano

Data del rilievo: 2021

Località: Viterete

Toponimo: Villa di Viterete

### Identificativi catastali:

Foglio: 103

Particelle: 7

### Tipologia edilizia:

Ed: A - Annesso - cappella  
Ed: A\_0834 - Edificio in linea

### Uso attuale prevalente:

Residenziale

### Beni architettonici tutelati ai sensi della parte II del D. Lgs 42/2004:

Nessun vincolo presente

### Classificazione del Piano Operativo:

Ed: A - 2  
Ed: A\_0834 - 2


### Note:

l'edificio è annesso alla Villa di Viterete, sul fronte  
posteriore presenta un giardino all'italiana

### Identificazione su ortofotocarta



### Documentazione fotografica





## PIANO OPERATIVO COMUNALE BORGO SAN LORENZO

Ricognizione del patrimonio edilizio  
esistente in territorio urbanizzato


SCHEDA N. A\_0835

Rif. scheda P.R.G. 99: tav8n109

Rif. scheda R.U.: 98



### Identificazione su ortofotocarta



### Documentazione fotografica



### Disciplina del territorio rurale:

- Edilizia sparsa in territorio rurale
- Nucleo rurale
- Nucleo storico
- Ambito di pertinenza nucleo storico
- Ambito periurbano

Data del rilievo: 2021

Località: Viterete

Toponimo: Casa Colonica

### Identificativi catastali:

Foglio: 103

Particelle: 155 - 9

### Tipologia edilizia:

Ed: A - Annesso agricolo - stalla  
Ed: A\_0835 - Edificio in linea  
Ed: B - Annesso  
Ed: C - Annesso

### Uso attuale prevalente:

Residenziale

### Beni architettonici tutelati ai sensi della parte II del D. Lgs 42/2004:

Nessun vincolo presente

### Classificazione del Piano Operativo:

Ed: A - 2  
Ed: A\_0835 - 2  
Ed: B - NC  
Ed: C - NC

### Note:

casa colonica della Villa di Viterete



**PIANO OPERATIVO COMUNALE  
BORGO SAN LORENZO**

Ricognizione del patrimonio edilizio  
esistente in territorio urbanizzato



**SCHEDA N. A\_0836**

Rif. scheda P.R.G. 99: tav8n108

Rif. scheda R.U.: -

**Disciplina del territorio rurale:**

- Edilizia sparsa in territorio rurale
- Nucleo rurale
- Nucleo storico
- Ambito di pertinenza nucleo storico
- Ambito periurbano

**Data del rilievo:** 2021

**Località:** Viterete

**Toponimo:** Tinaia

**Identificativi catastali:**

Foglio: 91

Particelle: 287

**Tipologia edilizia:**

Ed: A\_0836 - Casa isolata su lotto di matrice rurale

**Uso attuale prevalente:**

Residenziale

**Beni architettonici tutelati ai sensi della parte II del  
D. Lgs 42/2004:**

Nessun vincolo presente

**Classificazione del Piano Operativo:**

Ed: A\_0836 - 3

**Note:**

l'edificio comprende più unità immobiliari

**Identificazione su ortofotocarta**



**Documentazione fotografica**





## PIANO OPERATIVO COMUNALE BORGO SAN LORENZO

Ricognizione del patrimonio edilizio  
esistente in territorio urbanizzato



SCHEDA N. A\_0837

Rif. scheda P.R.G. 99: tav8n107  
Rif. scheda R.U.: -

### Disciplina del territorio rurale:

- Edilizia sparsa in territorio rurale
- Nucleo rurale
- Nucleo storico
- Ambito di pertinenza nucleo storico
- Ambito periurbano

Data del rilievo: 2021

Località: Viterete

Toponimo: Mulino

### Identificativi catastali:

Foglio: 103

Particelle: 162 - 25 - 26

### Tipologia edilizia:

Ed: A\_0837 - Casa isolata su lotto di matrice rurale

Ed: A - Annesso - tettoia

Ed: B - Annesso - tettoia

### Uso attuale prevalente:

Residenziale

### Beni architettonici tutelati ai sensi della parte II del D. Lgs 42/2004:

Nessun vincolo presente

### Classificazione del Piano Operativo:

Ed: A\_0837 - 3

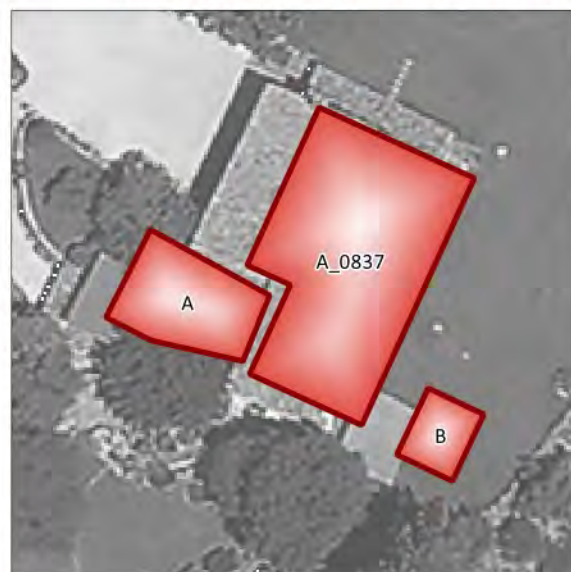
Ed: A - NC

Ed: B - NC

### Note:

l'edificio ha subito diversi lavori nel tempo che ne hanno alterato il carattere originario, non accessibile a causa del cancello

### Identificazione su ortofotocarta



### Documentazione fotografica





## PIANO OPERATIVO COMUNALE BORGO SAN LORENZO

Ricognizione del patrimonio edilizio  
esistente in territorio urbanizzato

SCHEDA N. A\_0838

Rif. scheda P.R.G. 99: tav8n106  
Rif. scheda R.U.: 97



### Identificazione su ortofotocarta



### Disciplina del territorio rurale:

- Edilizia sparsa in territorio rurale
- Nucleo rurale
- Nucleo storico
- Ambito di pertinenza nucleo storico
- Ambito periurbano

Data del rilievo: 2021

Località: Viterete

Toponimo: Bartolina di Sotto

### Identificativi catastali:

Foglio: 103

Particelle: 39

### Tipologia edilizia:

Ed: A\_0838 - Villa  
Ed: A - Annesso - tettoia  
Ed: B - Annesso - tettoia

### Uso attuale prevalente:

Residenziale

### Beni architettonici tutelati ai sensi della parte II del D. Lgs 42/2004:

Nessun vincolo presente

### Classificazione del Piano Operativo:

Ed: A\_0838 - 2  
Ed: A - NC  
Ed: B - NC

### Note:

probabilmente un ex convento. colonne, cornici e riquadri in pietra serena. l'edificio comprende due unità abitative

### Documentazione fotografica





## PIANO OPERATIVO COMUNALE BORGO SAN LORENZO

Ricognizione del patrimonio edilizio  
esistente in territorio urbanizzato

SCHEDA N. A\_0839

Rif. scheda P.R.G. 99: tav8n105  
Rif. scheda R.U.: -



### Disciplina del territorio rurale:

- Edilizia sparsa in territorio rurale
- Nucleo rurale
- Nucleo storico
- Ambito di pertinenza nucleo storico
- Ambito periurbano

Data del rilievo: 2021

Località: Gricignano

Toponimo: La Bartolina

### Identificativi catastali:

Foglio: 102

Particelle: 28

### Tipologia edilizia:

Ed: A\_0839 - Casa isolata su lotto di matrice rurale  
Ed: A - Annesso - garage

### Uso attuale prevalente:

Residenziale

### Beni architettonici tutelati ai sensi della parte II del D. Lgs 42/2004:

Nessun vincolo presente

### Classificazione del Piano Operativo:

Ed: A\_0839 - 3  
Ed: A - NC

### Note:

l'edificio è stato ristrutturato alterando il carattere  
originario, all'ingresso della proprietà un piccolo  
tabernacolo

### Identificazione su ortofotocarta



### Documentazione fotografica





## PIANO OPERATIVO COMUNALE BORGO SAN LORENZO


Ricognizione del patrimonio edilizio  
esistente in territorio urbanizzato

SCHEDA N. A\_0840


Rif. scheda P.R.G. 99: tav8n105  
Rif. scheda R.U.: -



### Identificazione su ortofotocarta



### Documentazione fotografica



### Disciplina del territorio rurale:

- Edilizia sparsa in territorio rurale
- Nucleo rurale
- Nucleo storico
- Ambito di pertinenza nucleo storico
- Ambito periurbano

Data del rilievo: 2021

Località: Gricignano

Toponimo: La Bartolina

### Identificativi catastali:

Foglio: 102

Particelle: 125 - 28

### Tipologia edilizia:

Ed: A\_0840 - Casa isolata su lotto di matrice rurale  
Ed: A - Annesso - baracca

### Uso attuale prevalente:

Residenziale

### Beni architettonici tutelati ai sensi della parte II del D. Lgs 42/2004:

Nessun vincolo presente

### Classificazione del Piano Operativo:

Ed: A\_0840 - 3

Ed: A - NC

### Note:

ex fienile ristrutturato e convertito in civile abitazione



## PIANO OPERATIVO COMUNALE BORGO SAN LORENZO

Ricognizione del patrimonio edilizio  
esistente in territorio urbanizzato

SCHEDA N. A\_0841

Rif. scheda P.R.G. 99: tav8n155  
Rif. scheda R.U.: -



### Disciplina del territorio rurale:

- Edilizia sparsa in territorio rurale
- Nucleo rurale
- Nucleo storico
- Ambito di pertinenza nucleo storico
- Ambito periurbano

Data del rilievo: 2021

Località: Gricignano

Toponimo: -

### Identificativi catastali:

Foglio: 102

Particelle: 122 - 148 - 27

### Tipologia edilizia:

- Ed: A\_0841 - Casa isolata su lotto di matrice rurale
- Ed: A - Annesso - deposito
- Ed: B - Annesso - tettoia

### Uso attuale prevalente:

Residenziale

### Beni architettonici tutelati ai sensi della parte II del D. Lgs 42/2004:

Nessun vincolo presente

### Classificazione del Piano Operativo:

- Ed: A\_0841 - 3
- Ed: A - NC
- Ed: B - NC


### Note:

non accessibile a causa del cancello

### Identificazione su ortofotocarta



### Documentazione fotografica





## PIANO OPERATIVO COMUNALE BORGO SAN LORENZO

Ricognizione del patrimonio edilizio  
esistente in territorio urbanizzato

SCHEDA N. A\_0842

Rif. scheda P.R.G. 99: tav8n104  
Rif. scheda R.U.: -



### Disciplina del territorio rurale:

- Edilizia sparsa in territorio rurale
- Nucleo rurale
- Nucleo storico
- Ambito di pertinenza nucleo storico
- Ambito periurbano

Data del rilievo: 2021

Località: Gricignano

Toponimo: Bartolina di fronte

### Identificativi catastali:

Foglio: 103

Particelle: 230 - 49 - 55

### Tipologia edilizia:

- Ed: A\_0842 - Casa isolata su lotto di matrice rurale
- Ed: A - Annesso - baracca
- Ed: B - Annesso - tettoia
- Ed: C - Annesso - tettoia
- Ed: D - Annesso - tettoia

### Uso attuale prevalente:

Residenziale

### Beni architettonici tutelati ai sensi della parte II del D. Lgs 42/2004:

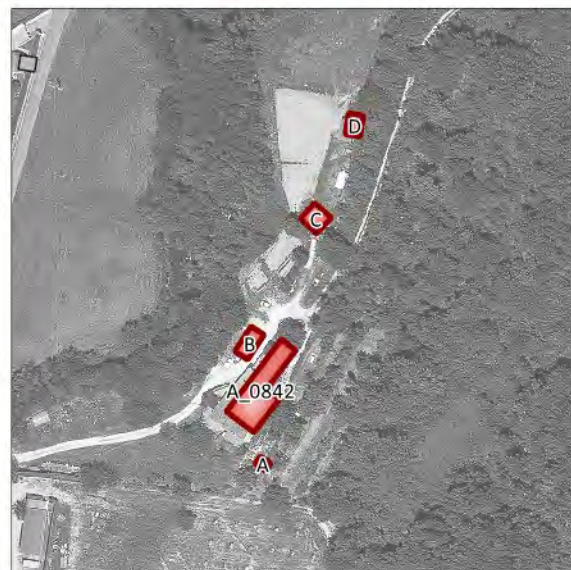
Nessun vincolo presente

### Classificazione del Piano Operativo:

- Ed: A\_0842 - 3
- Ed: A - NC
- Ed: B - NC
- Ed: C - NC
- Ed: D - NC

### Note:

### Identificazione su ortofotocarta



### Documentazione fotografica





**PIANO OPERATIVO COMUNALE  
BORGIO SAN LORENZO**

Ricognizione del patrimonio edilizio  
esistente in territorio urbanizzato

**SCHEDA N. A\_0843**

Rif. scheda P.R.G. 99: tav8n103  
Rif. scheda R.U.: -



**Disciplina del territorio rurale:**

- Edilizia sparsa in territorio rurale
- Nucleo rurale
- Nucleo storico
- Ambito di pertinenza nucleo storico
- Ambito periurbano

**Data del rilievo:** 2021

**Località:** Gricignano

**Toponimo:** Campomigliaio

**Identificativi catastali:**

Foglio: 103

Particelle: 82

**Tipologia edilizia:**

Ed: A\_0843 - Casa isolata su lotto di matrice rurale

**Uso attuale prevalente:**

Residenziale

**Beni architettonici tutelati ai sensi della parte II del  
D. Lgs 42/2004:**

Nessun vincolo presente

**Classificazione del Piano Operativo:**


Ed: A\_0843 - 3

**Note:**

**Identificazione su ortofotocarta**



**Documentazione fotografica**





## PIANO OPERATIVO COMUNALE BORGO SAN LORENZO

Ricognizione del patrimonio edilizio  
esistente in territorio urbanizzato

SCHEDA N. A\_0844

Rif. scheda P.R.G. 99: tav8n102  
Rif. scheda R.U.: -



### Disciplina del territorio rurale:

- Edilizia sparsa in territorio rurale
- Nucleo rurale
- Nucleo storico
- Ambito di pertinenza nucleo storico
- Ambito periurbano

Data del rilievo: 2021

Località: Gricignano

Toponimo: Campomigliaio

### Identificativi catastali:

Foglio: 103

Particelle: 194 - 197 - 240 - 84

### Tipologia edilizia:

- Ed: A\_0844 - Casa isolata su lotto di matrice rurale
- Ed: A - Annesso - garage
- Ed: B - Annesso - tettoia
- Ed: C - Annesso - tettoia
- Ed: D - Annesso - tettoia
- Ed: E - Annesso - tettoia

### Uso attuale prevalente:

Residenziale

### Beni architettonici tutelati ai sensi della parte II del D. Lgs 42/2004:

Nessun vincolo presente

### Classificazione del Piano Operativo:

- Ed: A\_0844 - 3
- Ed: A - NC
- Ed: B - NC
- Ed: C - NC
- Ed: D - NC
- Ed: E - NC

### Note:

### Identificazione su ortofotocarta



### Documentazione fotografica





## PIANO OPERATIVO COMUNALE BORGO SAN LORENZO

Ricognizione del patrimonio edilizio  
esistente in territorio urbanizzato

SCHEDA N. A\_0845

Rif. scheda P.R.G. 99: tav8n101  
Rif. scheda R.U.: -



### Disciplina del territorio rurale:

- Edilizia sparsa in territorio rurale
- Nucleo rurale
- Nucleo storico
- Ambito di pertinenza nucleo storico
- Ambito periurbano

Data del rilievo: 2021

Località: Gricignano

Toponimo: Campomigliaio

### Identificativi catastali:

Foglio: 103

Particelle: 218 - 219 - 224 - 232 - 233 - 78 - 86 - 96

### Tipologia edilizia:

- Ed: A\_0845 - Casa isolata su lotto di matrice rurale
- Ed: A - Annesso agricolo - fienile
- Ed: B - Annesso - deposito
- Ed: C - Annesso - tettoia
- Ed: D - Annesso - capanno
- Ed: E - Annesso - tettoia
- Ed: F - Annesso - baracca
- Ed: G - Annesso - baracca

### Uso attuale prevalente:

Residenziale

### Beni architettonici tutelati ai sensi della parte II del D. Lgs 42/2004:

Nessun vincolo presente

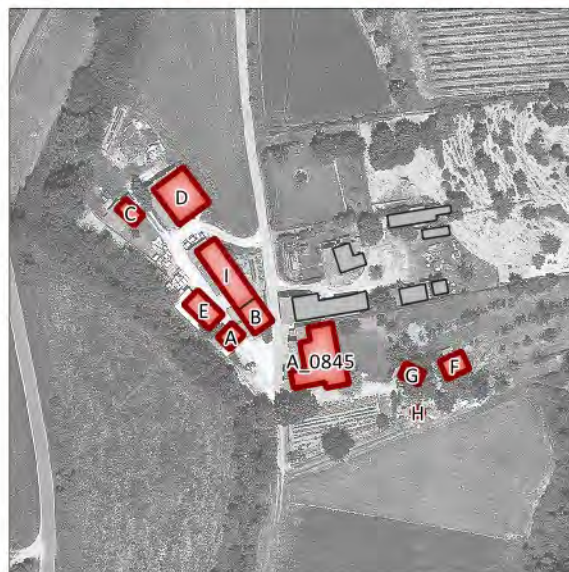
### Classificazione del Piano Operativo:

- Ed: A\_0845 - 3
- Ed: A - 4.1
- Ed: B - 4.1
- Ed: C - NC
- Ed: D - NC
- Ed: E - NC
- Ed: F - NC
- Ed: G - NC
- Ed: H - NC

### Note:

ex mulino ristrutturato e adibito a civile abitazione

### Identificazione su ortofotocarta



### Documentazione fotografica





## PIANO OPERATIVO COMUNALE BORGO SAN LORENZO

Ricognizione del patrimonio edilizio  
esistente in territorio urbanizzato

SCHEDA N. A\_0846

Rif. scheda P.R.G. 99: tav8n153  
Rif. scheda R.U.: -



### Disciplina del territorio rurale:

- Edilizia sparsa in territorio rurale
- Nucleo rurale
- Nucleo storico
- Ambito di pertinenza nucleo storico
- Ambito periurbano

Data del rilievo: 2021

Località: Gricignano

Toponimo: Pialle

### Identificativi catastali:

Foglio: 102

Particelle: 153 - 154 - 64 - 66

### Tipologia edilizia:

- Ed: A\_0846 - Casa isolata su lotto di matrice rurale
- Ed: B - Annesso - tettoia
- Ed: C - Annesso - tettoia
- Ed: A - Annesso agricolo - fienile

### Uso attuale prevalente:

Residenziale

### Beni architettonici tutelati ai sensi della parte II del D. Lgs 42/2004:

Nessun vincolo presente

### Classificazione del Piano Operativo:

- Ed: A\_0846 - 4.1
- Ed: B - NC
- Ed: C - NC
- Ed: A - R

### Note:

### Identificazione su ortofotocarta



### Documentazione fotografica





**PIANO OPERATIVO COMUNALE  
BORGO SAN LORENZO**

Ricognizione del patrimonio edilizio  
esistente in territorio urbanizzato

**SCHEDA N. A\_0847**

Rif. scheda P.R.G. 99: tav8n152  
Rif. scheda R.U.: -



**Disciplina del territorio rurale:**

- Edilizia sparsa in territorio rurale
- Nucleo rurale
- Nucleo storico
- Ambito di pertinenza nucleo storico
- Ambito periurbano

**Data del rilievo:** 2021

**Località:** Gricignano

**Toponimo:** -

**Identificativi catastali:**

Foglio: 102

Particelle: 155

**Tipologia edilizia:**

Ed: A - Annesso

Ed: A\_0847 - Casa isolata su lotto

**Uso attuale prevalente:**

Disuso

**Beni architettonici tutelati ai sensi della parte II del  
D. Lgs 42/2004:**

Nessun vincolo presente

**Classificazione del Piano Operativo:**

Ed: A - NC



Ed: A\_0847 - NC

**Note:**

**Identificazione su ortofotocarta**



**Documentazione fotografica**





**PIANO OPERATIVO COMUNALE  
BORGO SAN LORENZO**

Ricognizione del patrimonio edilizio  
esistente in territorio urbanizzato



**SCHEDA N. A\_0848**

Rif. scheda P.R.G. 99: tav8n149  
Rif. scheda R.U.: -

**Disciplina del territorio rurale:**

- Edilizia sparsa in territorio rurale
- Nucleo rurale
- Nucleo storico
- Ambito di pertinenza nucleo storico
- Ambito periurbano

**Data del rilievo:** 2021

**Località:** Gricignano

**Toponimo:** -

**Identificativi catastali:**

Foglio: 112

Particelle: 185

**Tipologia edilizia:**

Ed: A\_0848 - Casa isolata su lotto di matrice rurale

**Uso attuale prevalente:**

Residenziale

**Beni architettonici tutelati ai sensi della parte II del  
D. Lgs 42/2004:**

Nessun vincolo presente


**Classificazione del Piano Operativo:**

Ed: A\_0848 - NC


**Note:**

poco visibile a causa del cancello e degli alberi

**Identificazione su ortofotocarta**



**Documentazione fotografica**





## PIANO OPERATIVO COMUNALE BORGO SAN LORENZO

Ricognizione del patrimonio edilizio  
esistente in territorio urbanizzato



SCHEDA N. A\_0849

Rif. scheda P.R.G. 99: tav8n151

Rif. scheda R.U.: -

### Disciplina del territorio rurale:

- Edilizia sparsa in territorio rurale
- Nucleo rurale
- Nucleo storico
- Ambito di pertinenza nucleo storico
- Ambito periurbano

Data del rilievo: 2021

Località: Gricignano

Toponimo: Villa La Bacia

### Identificativi catastali:

Foglio: 112

Particelle: 217 - 220 - 7

### Tipologia edilizia:

Ed: A\_0849 - Villa  
Ed: A - Annesso - deposito  
Ed: B - Annesso

### Uso attuale prevalente:

Turistico - ricettivo

### Beni architettonici tutelati ai sensi della parte II del D. Lgs 42/2004:

Nessun vincolo presente


### Classificazione del Piano Operativo:

Ed: A\_0849 - 2  
Ed: A - NC  
Ed: B - NC

### Note:

casa vacanze Villa La Bacia

### Identificazione su ortofotocarta



### Documentazione fotografica





## PIANO OPERATIVO COMUNALE BORGO SAN LORENZO

Ricognizione del patrimonio edilizio  
esistente in territorio urbanizzato



SCHEDA N. A\_0850

Rif. scheda P.R.G. 99: tav8n150  
Rif. scheda R.U.:90

### Disciplina del territorio rurale:

- Edilizia sparsa in territorio rurale
- Nucleo rurale
- Nucleo storico
- Ambito di pertinenza nucleo storico
- Ambito periurbano

Data del rilievo: 2021

Località: Gricignano

Toponimo: LaTorre di Gricignano Poggiolo

### Identificativi catastali:

Foglio: 112

Particelle: 131

### Tipologia edilizia:

Ed: A\_0850 - Casa a torre

### Uso attuale prevalente:

Residenziale

### Beni architettonici tutelati ai sensi della parte II del D. Lgs 42/2004:

Nessun vincolo presente

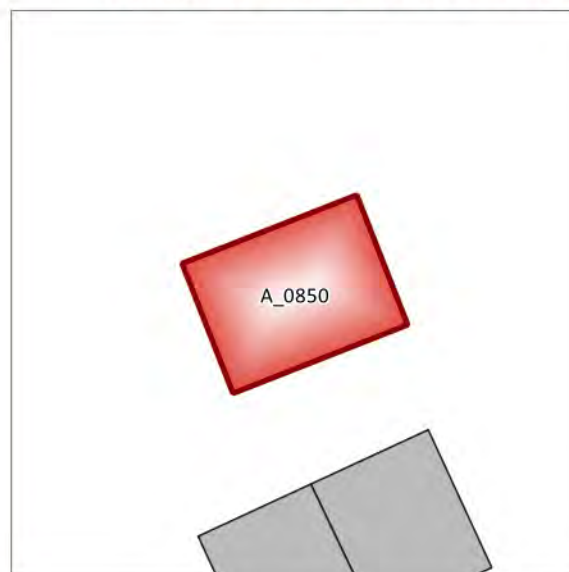
### Classificazione del Piano Operativo:

Ed: A\_0850 - 2

### Note:

edificio a torre di valore storico testimoniale

### Identificazione su ortofotocarta



### Documentazione fotografica





**PIANO OPERATIVO COMUNALE  
BORGO SAN LORENZO**

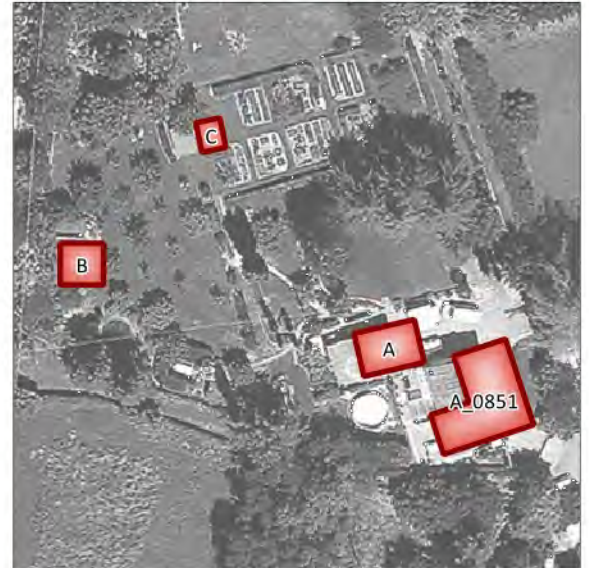
Ricognizione del patrimonio edilizio  
esistente in territorio urbanizzato

**SCHEDA N. A\_0851**

Rif. scheda P.R.G. 99: tav8n150  
Rif. scheda R.U.: 90



**Identificazione su ortofotocarta**



**Documentazione fotografica**



**Disciplina del territorio rurale:**

- Edilizia sparsa in territorio rurale
- Nucleo rurale
- Nucleo storico
- Ambito di pertinenza nucleo storico
- Ambito periurbano

**Data del rilievo:** 2021

**Località:** Gricignano

**Toponimo:** LaTorre di Gricignano Poggiolo

**Identificativi catastali:**

Foglio: 112

Particelle: 4 - 5

**Tipologia edilizia:**

- Ed: A\_0851 - Casa isolata su lotto di matrice rurale
- Ed: A - Annesso
- Ed: B - Annesso
- Ed: C - Annesso

**Uso attuale prevalente:**

Residenziale

**Beni architettonici tutelati ai sensi della parte II del  
D. Lgs 42/2004:**


Nessun vincolo presente

**Classificazione del Piano Operativo:**

- Ed: A\_0851 - 2
- Ed: A - NC
- Ed: B - NC
- Ed: C - NC

**Note:**

ex annesso ristrutturato e convertito in civile  
abitazione





**PIANO OPERATIVO COMUNALE  
BORGO SAN LORENZO**

Ricognizione del patrimonio edilizio  
esistente in territorio urbanizzato

**SCHEDA N. A\_0852**

Rif. scheda P.R.G. 99: tav8n150  
Rif. scheda R.U.:90



**Identificazione su ortofotocarta**



**Disciplina del territorio rurale:**

- Edilizia sparsa in territorio rurale
- Nucleo rurale
- Nucleo storico
- Ambito di pertinenza nucleo storico
- Ambito periurbano

**Data del rilievo:** 2021

**Località:** Gricignano

**Toponimo:** LaTorre di Gricignano Poggiolo

**Identificativi catastali:**

Foglio: 112

Particelle: 133

**Tipologia edilizia:**

Ed: A\_0852 - Edificio in linea

**Uso attuale prevalente:**

Residenziale

**Beni architettonici tutelati ai sensi della parte II del  
D. Lgs 42/2004:**

Nessun vincolo presente



**Classificazione del Piano Operativo:**

Ed: A\_0852 - 2

**Note:**

ex fienile convertito in civile abitazione

**Documentazione fotografica**





**PIANO OPERATIVO COMUNALE  
BORGO SAN LORENZO**

Ricognizione del patrimonio edilizio  
esistente in territorio urbanizzato

**SCHEDA N. A\_0853**

Rif. scheda P.R.G. 99: tav8n150  
Rif. scheda R.U.:90



**Disciplina del territorio rurale:**

- Edilizia sparsa in territorio rurale
- Nucleo rurale
- Nucleo storico
- Ambito di pertinenza nucleo storico
- Ambito periurbano

**Data del rilievo:** 2021

**Località:** Gricignano

**Toponimo:** LaTorre di Gricignano Poggiolo

**Identificativi catastali:**

Foglio: 112

Particelle: 133

**Tipologia edilizia:**

Ed: A\_0853 - Edificio in linea

**Uso attuale prevalente:**

Residenziale

**Beni architettonici tutelati ai sensi della parte II del  
D. Lgs 42/2004:**

Nessun vincolo presente

**Classificazione del Piano Operativo:**

Ed: A\_0853 - 2



**Note:**

ex fienile convertito in civile abitazione

**Identificazione su ortofotocarta**



**Documentazione fotografica**





## PIANO OPERATIVO COMUNALE BORGO SAN LORENZO

Ricognizione del patrimonio edilizio  
esistente in territorio urbanizzato

SCHEDA N. A\_0854

Rif. scheda P.R.G. 99: -  
Rif. scheda R.U.: -



### Identificazione su ortofotocarta



### Documentazione fotografica



### Disciplina del territorio rurale:

- Edilizia sparsa in territorio rurale
- Nucleo rurale
- Nucleo storico
- Ambito di pertinenza nucleo storico
- Ambito periurbano

Data del rilievo: 2021

Località: Gricignano

Toponimo: -

### Identificativi catastali:

Foglio: 112

Particelle: 179 - 181

### Tipologia edilizia:

Ed: A - Annesso

Ed: A\_0854 - Casa isolata su lotto

### Uso attuale prevalente:

Residenziale

### Beni architettonici tutelati ai sensi della parte II del D. Lgs 42/2004:

Nessun vincolo presente

### Classificazione del Piano Operativo:

Ed: A - NC

Ed: A\_0854 - NC

### Note:

non accessibile a causa di una catena



## PIANO OPERATIVO COMUNALE BORGO SAN LORENZO

Ricognizione del patrimonio edilizio  
esistente in territorio urbanizzato

SCHEDA N. A\_0855

Rif. scheda P.R.G. 99: tav8n148  
Rif. scheda R.U.: -



### Disciplina del territorio rurale:

- Edilizia sparsa in territorio rurale
- Nucleo rurale
- Nucleo storico
- Ambito di pertinenza nucleo storico
- Ambito periurbano

Data del rilievo: 2021

Località: Gricignano

Toponimo: La Corte

### Identificativi catastali:

Foglio: 112

Particelle: 122

### Tipologia edilizia:

Ed: A - Annesso - deposito  
Ed: A\_0855 - Casa isolata su lotto

### Uso attuale prevalente:

Residenziale

### Beni architettonici tutelati ai sensi della parte II del D. Lgs 42/2004:

Nessun vincolo presente


### Classificazione del Piano Operativo:

Ed: A - NC  
Ed: A\_0855 - NC

### Note:

non accessibile a causa di una catena

### Identificazione su ortofotocarta



### Documentazione fotografica





**PIANO OPERATIVO COMUNALE  
BORGO SAN LORENZO**

Ricognizione del patrimonio edilizio  
esistente in territorio urbanizzato

**SCHEDA N. A\_0856**

Rif. scheda P.R.G. 99: -  
Rif. scheda R.U.: -



**Disciplina del territorio rurale:**

- Edilizia sparsa in territorio rurale
- Nucleo rurale
- Nucleo storico
- Ambito di pertinenza nucleo storico
- Ambito periurbano

**Data del rilievo:** 2021

**Località:** Gricignano

**Toponimo:** -

**Identificativi catastali:**

Foglio: 112

Particelle: 196 - 197

**Tipologia edilizia:**

Ed: A - Annesso  
Ed: A\_0856 - Casa isolata su lotto  
Ed: B - Annesso

**Uso attuale prevalente:**

Residenziale

**Beni architettonici tutelati ai sensi della parte II del  
D. Lgs 42/2004:**

Nessun vincolo presente


**Classificazione del Piano Operativo:**

Ed: A - NC  
Ed: A\_0856 - NC  
Ed: B - NC



**Note:**

non accessibile a causa di una catena

**Identificazione su ortofotocarta**



**Documentazione fotografica**





**PIANO OPERATIVO COMUNALE  
BORGO SAN LORENZO**

Ricognizione del patrimonio edilizio  
esistente in territorio urbanizzato



**SCHEDA N. A\_0857**

Rif. scheda P.R.G. 99: tav8n147  
Rif. scheda R.U.: -

**Disciplina del territorio rurale:**

- Edilizia sparsa in territorio rurale
- Nucleo rurale
- Nucleo storico
- Ambito di pertinenza nucleo storico
- Ambito periurbano

**Data del rilievo:** 2021

**Località:** Gricignano

**Toponimo:** Griglia

**Identificativi catastali:**

Foglio: 112

Particelle: 51

**Tipologia edilizia:**

Ed: A\_0857 - Casa isolata su lotto

**Uso attuale prevalente:**

Residenziale

**Beni architettonici tutelati ai sensi della parte II del  
D. Lgs 42/2004:**

Nessun vincolo presente

**Classificazione del Piano Operativo:**

Ed: A\_0857 - NC

**Note:**

casa colonica ristrutturata, poco visibile a causa del cancello e della vegetazione

**Identificazione su ortofotocarta**



**Documentazione fotografica**





## PIANO OPERATIVO COMUNALE BORGO SAN LORENZO

Ricognizione del patrimonio edilizio  
esistente in territorio urbanizzato

SCHEDA N. A\_0858

Rif. scheda P.R.G. 99: tav8n146

Rif. scheda R.U.: 87



### Disciplina del territorio rurale:

- Edilizia sparsa in territorio rurale
- Nucleo rurale
- Nucleo storico
- Ambito di pertinenza nucleo storico
- Ambito periurbano

Data del rilievo: 2021

Località: Gricignano

Toponimo: Il Palazzo-Ville Poggiolo

### Identificativi catastali:

Foglio: 112

Particelle: 67

### Tipologia edilizia:

Ed: A\_0858 - Casa isolata su lotto di matrice rurale

Ed: A - Annesso

Ed: B - Annesso

### Uso attuale prevalente:

Disuso

### Beni architettonici tutelati ai sensi della parte II del D. Lgs 42/2004:

Nessun vincolo presente

### Classificazione del Piano Operativo:

Ed: A\_0858 - 2

Ed: A - NC

Ed: B - NC

### Note:

casa colonica di valore storico testimoniale, non  
accessibile a causa di una sbarra

### Identificazione su ortofotocarta



### Documentazione fotografica





## PIANO OPERATIVO COMUNALE BORGO SAN LORENZO

Ricognizione del patrimonio edilizio  
esistente in territorio urbanizzato

SCHEDA N. A\_0859

Rif. scheda P.R.G. 99: tav8n145  
Rif. scheda R.U.: -



### Disciplina del territorio rurale:

- Edilizia sparsa in territorio rurale
- Nucleo rurale
- Nucleo storico
- Ambito di pertinenza nucleo storico
- Ambito periurbano

Data del rilievo: 2021

Località: Gricignano

Toponimo: -

### Identificativi catastali:

Foglio: 112

Particelle: 87

### Tipologia edilizia:

- Ed: A - Annesso agricolo - fienile
- Ed: A\_0859 - Casa isolata su lotto di matrice rurale
- Ed: B - Annesso

### Uso attuale prevalente:

Residenziale

### Beni architettonici tutelati ai sensi della parte II del D. Lgs 42/2004:

Nessun vincolo presente


### Classificazione del Piano Operativo:

- Ed: A - NC
- Ed: A\_0859 - NC
- Ed: B - NC


### Note:

non accessibile a causa del cancello

### Identificazione su ortofotocarta



### Documentazione fotografica





## PIANO OPERATIVO COMUNALE BORGO SAN LORENZO

Ricognizione del patrimonio edilizio  
esistente in territorio urbanizzato

SCHEDA N. A\_0860

Rif. scheda P.R.G. 99: tav8n144  
Rif. scheda R.U.: -



### Identificazione su ortofotocarta



### Disciplina del territorio rurale:

- Edilizia sparsa in territorio rurale
- Nucleo rurale
- Nucleo storico
- Ambito di pertinenza nucleo storico
- Ambito periurbano

Data del rilievo: 2021

Località: Gricignano

Toponimo: Gli alberi

### Identificativi catastali:

Foglio: 112

Particelle: 104 - 119 - 207

### Tipologia edilizia:

- Ed: A\_0860 - Casa isolata su lotto di matrice rurale
- Ed: A - Annesso agricolo - fienile
- Ed: B - Annesso - baracca
- Ed: C - Annesso - baracca
- Ed: D - Annesso - baracca
- Ed: E - Annesso - tettoia

### Uso attuale prevalente:

Turistico - ricettivo

### Beni architettonici tutelati ai sensi della parte II del D. Lgs 42/2004:

Nessun vincolo presente

### Classificazione del Piano Operativo:

- Ed: A\_0860 - 2
- Ed: A - NC
- Ed: B - NC
- Ed: C - NC
- Ed: D - NC
- Ed: E - NC

### Note:

bnb La Locanda di Alberi

### Documentazione fotografica





## PIANO OPERATIVO COMUNALE BORGO SAN LORENZO

Ricognizione del patrimonio edilizio  
esistente in territorio urbanizzato

SCHEDA N. A\_0861

Rif. scheda P.R.G. 99: tav5n125  
Rif. scheda R.U.: -



### Identificazione su ortofotocarta



### Documentazione fotografica



### Disciplina del territorio rurale:

- Edilizia sparsa in territorio rurale
- Nucleo rurale
- Nucleo storico
- Ambito di pertinenza nucleo storico
- Ambito periurbano

Data del rilievo: 2021

Località: Borgo San Lorenzo

Toponimo: -

### Identificativi catastali:

Foglio: 74

Particelle: 15 - 1782 - 1784

### Tipologia edilizia:

- Ed: A - Annesso agricolo - fienile
- Ed: A\_0861 - Casa isolata su lotto di matrice rurale
- Ed: B - Annesso agricolo - baracca
- Ed: C - Annesso agricolo - baracca
- Ed: D - Annesso agricolo - baracca
- Ed: E - Annesso agricolo - baracca

### Uso attuale prevalente:

Residenziale

### Beni architettonici tutelati ai sensi della parte II del D. Lgs 42/2004:

Nessun vincolo presente

### Classificazione del Piano Operativo:

- Ed: A - 3
- Ed: A\_0861 - 3
- Ed: B - NC
- Ed: C - NC
- Ed: D - NC
- Ed: E - NC

### Note:

casa colonica ristrutturata



**PIANO OPERATIVO COMUNALE  
BORGO SAN LORENZO**


Ricognizione del patrimonio edilizio  
esistente in territorio urbanizzato

**SCHEDA N. A\_0862**

Rif. scheda P.R.G. 99: tav8n93  
Rif. scheda R.U.: -



**Identificazione su ortofotocarta**



**Disciplina del territorio rurale:**

- Edilizia sparsa in territorio rurale
- Nucleo rurale
- Nucleo storico
- Ambito di pertinenza nucleo storico
- Ambito periurbano

**Data del rilievo:** 2021

**Località:** Poggiolo Salaiole

**Toponimo:** La Tana

**Identificativi catastali:**

Foglio: 123

Particelle: 10-164-17

**Tipologia edilizia:**

- Ed: A - Annesso agricolo - fienile
- Ed: A\_0862 - Casa isolata su lotto di matrice rurale
- Ed: B - Annesso
- Ed: C - Annesso

**Uso attuale prevalente:**

Residenziale

**Beni architettonici tutelati ai sensi della parte II del  
D. Lgs 42/2004:**

Nessun vincolo presente



**Classificazione del Piano Operativo:**

- Ed: A - NC
- Ed: A\_0862 - NC
- Ed: B - NC
- Ed: C - NC

**Note:**

casa colonica ristrutturata con forti alterazioni del  
carattere originario

**Documentazione fotografica**





## PIANO OPERATIVO COMUNALE BORGO SAN LORENZO

Ricognizione del patrimonio edilizio  
esistente in territorio urbanizzato

SCHEDA N. A\_0863

Rif. scheda P.R.G. 99: tav8n143

Rif. scheda R.U.: 88



### Identificazione su ortofotocarta



### Disciplina del territorio rurale:

- Edilizia sparsa in territorio rurale
- Nucleo rurale
- Nucleo storico
- Ambito di pertinenza nucleo storico
- Ambito periurbano

Data del rilievo: 2021

Località: Poggiolo Salaiole

Toponimo: Asilo Infantile Poggiolo

### Identificativi catastali:

Foglio: 122

Particelle: 19 - 20 - 9

### Tipologia edilizia:

- Ed: A - Annesso - cappella
- Ed: A\_0863 - Palazzo storico
- Ed: B - Annesso
- Ed: C - Annesso
- Ed: D - Annesso

### Uso attuale prevalente:

Residenziale

### Beni architettonici tutelati ai sensi della parte II del D. Lgs 42/2004:

Presente

### Classificazione del Piano Operativo:

- Ed: A - 1
- Ed: A\_0863 - 1
- Ed: B - NC
- Ed: C - NC
- Ed: D - NC

### Note:

ex asilo. La facciata e l'interno della cappella sono  
opera di Tito Chini (1923)

### Documentazione fotografica





## PIANO OPERATIVO COMUNALE BORGO SAN LORENZO

Ricognizione del patrimonio edilizio  
esistente in territorio urbanizzato



SCHEDA N. A\_0864

Rif. scheda P.R.G. 99: tav8n142

Rif. scheda R.U.: -

### Disciplina del territorio rurale:

- Edilizia sparsa in territorio rurale
- Nucleo rurale
- Nucleo storico
- Ambito di pertinenza nucleo storico
- Ambito periurbano

Data del rilievo: 2021

Località: Poggio Salaiole

Toponimo: Molino

### Identificativi catastali:

Foglio: 122

Particelle: 182 - 23

### Tipologia edilizia:

Ed: A - Annesso agricolo - fienile  
Ed: A\_0864 - Casa isolata su lotto di matrice rurale

### Uso attuale prevalente:

Residenziale

### Beni architettonici tutelati ai sensi della parte II del D. Lgs 42/2004:

Presente

### Classificazione del Piano Operativo:

Ed: A - 1

Ed: A\_0864 - 1

### Note:

non accessibile a causa del cancello

### Identificazione su ortofotocarta



### Documentazione fotografica





## PIANO OPERATIVO COMUNALE BORGO SAN LORENZO

Ricognizione del patrimonio edilizio  
esistente in territorio urbanizzato

SCHEDA N. A\_0865

Rif. scheda P.R.G. 99: -  
Rif. scheda R.U.: 89



### Disciplina del territorio rurale:

- Edilizia sparsa in territorio rurale
- Nucleo rurale
- Nucleo storico
- Ambito di pertinenza nucleo storico
- Ambito periurbano

Data del rilievo: 2021

Località: Poggio Salaiole

Toponimo: Villa il Poggiolo (Lante della

### Identificativi catastali:

Foglio: 122

Particelle: 126 - 181

### Tipologia edilizia:

Ed: A - Annesso  
Ed: A\_0865 - Villa  
Ed: B - Annesso

### Uso attuale prevalente:

Turistico - ricettivo

### Beni architettonici tutelati ai sensi della parte II del D. Lgs 42/2004:

Presente

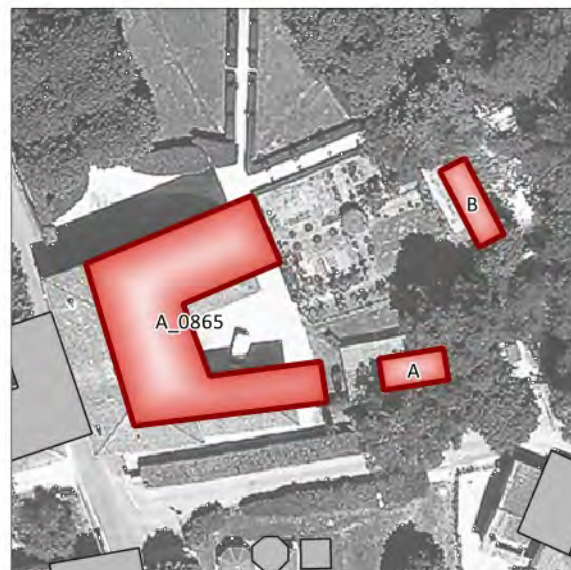
### Classificazione del Piano Operativo:

Ed: A - 1  
Ed: A\_0865 - 1  
Ed: B - 1

### Note:

casa vacanze

### Identificazione su ortofotocarta



### Documentazione fotografica





## PIANO OPERATIVO COMUNALE BORGO SAN LORENZO

Ricognizione del patrimonio edilizio  
esistente in territorio urbanizzato

SCHEDA N. A\_0866

Rif. scheda P.R.G. 99: -  
Rif. scheda R.U.: -



### Identificazione su ortofotocarta



### Disciplina del territorio rurale:

- Edilizia sparsa in territorio rurale
- Nucleo rurale
- Nucleo storico
- Ambito di pertinenza nucleo storico
- Ambito periurbano

Data del rilievo: 2021

Località: Poggio Salaiole

Toponimo: -

### Identificativi catastali:

Foglio: 122

Particelle: 180

### Tipologia edilizia:

Ed: A - Annesso - ex mulino  
Ed: A\_0866 - Casa isolata su lotto  
Ed: B - Annesso

### Uso attuale prevalente:

Turistico - ricettivo

### Beni architettonici tutelati ai sensi della parte II del D. Lgs 42/2004:

Nessun vincolo presente



### Classificazione del Piano Operativo:

Ed: A - 2  
Ed: A\_0866 - 2  
Ed: B - NC

### Note:

Agriturismo Il Poggiolo, l'annesso è un ex mulino  
all'interno del quale è stato ricavato un  
appartamento per gli ospiti

### Documentazione fotografica





## PIANO OPERATIVO COMUNALE BORGO SAN LORENZO

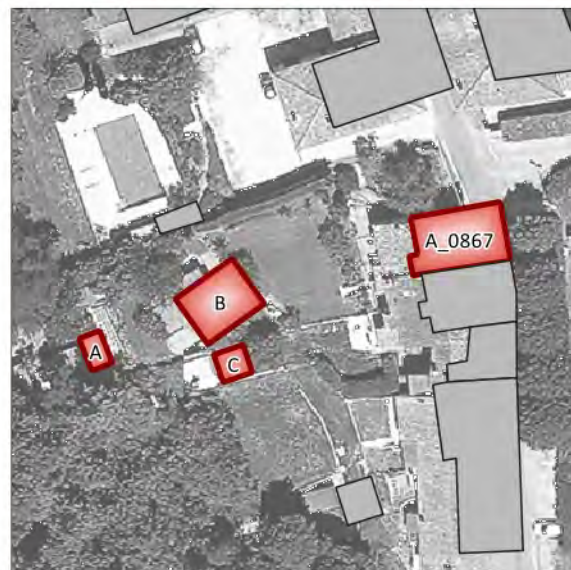
Ricognizione del patrimonio edilizio  
esistente in territorio urbanizzato

SCHEDA N. A\_0867

Rif. scheda P.R.G. 99: -  
Rif. scheda R.U.: -



### Identificazione su ortofotocarta



### Documentazione fotografica



### Disciplina del territorio rurale:

- Edilizia sparsa in territorio rurale
- Nucleo rurale
- Nucleo storico
- Ambito di pertinenza nucleo storico
- Ambito periurbano

Data del rilievo: 2021

Località: Poggio Salaiole

Toponimo: -

### Identificativi catastali:

Foglio: 122

Particelle: 151 - 159 - 38

### Tipologia edilizia:

Ed: A\_0867 - Edificio in linea  
Ed: A - Annesso  
Ed: B - Annesso  
Ed: C - Annesso

### Uso attuale prevalente:

Residenziale - agricolo e funzioni connesse

### Beni architettonici tutelati ai sensi della parte II del D. Lgs 42/2004:

Nessun vincolo presente

### Classificazione del Piano Operativo:

Ed: A\_0867 - 3  
Ed: A - NC  
Ed: B - NC  
Ed: C - NC

### Note:

Azienda agricola Apidafe dedicata alla produzione di  
miele



**PIANO OPERATIVO COMUNALE  
BORGO SAN LORENZO**

Ricognizione del patrimonio edilizio  
esistente in territorio urbanizzato

**SCHEDA N. A\_0868**

Rif. scheda P.R.G. 99: -  
Rif. scheda R.U.: -



**Identificazione su ortofotocarta**



**Disciplina del territorio rurale:**

- Edilizia sparsa in territorio rurale
- Nucleo rurale
- Nucleo storico
- Ambito di pertinenza nucleo storico
- Ambito periurbano

**Data del rilievo:** 2021

**Località:** Poggio Salaiole

**Toponimo:** -

**Identificativi catastali:**

Foglio: 122

Particelle: 38

**Tipologia edilizia:**

Ed: A\_0868 - Edificio in linea

**Uso attuale prevalente:**

Residenziale

**Beni architettonici tutelati ai sensi della parte II del  
D. Lgs 42/2004:**



Nessun vincolo presente

**Classificazione del Piano Operativo:**

Ed: A\_0868 - 3

**Note:**

**Documentazione fotografica**





## PIANO OPERATIVO COMUNALE BORGO SAN LORENZO

Ricognizione del patrimonio edilizio  
esistente in territorio urbanizzato

SCHEMA N. A\_0869

Rif. scheda P.R.G. 99: -  
Rif. scheda R.U.: -



### Disciplina del territorio rurale:

- Edilizia sparsa in territorio rurale
- Nucleo rurale
- Nucleo storico
- Ambito di pertinenza nucleo storico
- Ambito periurbano

Data del rilievo: 2021

Località: Poggio Salaiole

Toponimo: -

### Identificativi catastali:

Foglio: 122

Particelle: 40

### Tipologia edilizia:

Ed: A\_0869 - Edificio in linea

### Uso attuale prevalente:

Residenziale

### Beni architettonici tutelati ai sensi della parte II del D. Lgs 42/2004:

Nessun vincolo presente

### Classificazione del Piano Operativo:



Ed: A\_0869 - 3

Note:

### Identificazione su ortofotocarta



### Documentazione fotografica





**PIANO OPERATIVO COMUNALE  
BORGO SAN LORENZO**

Ricognizione del patrimonio edilizio  
esistente in territorio urbanizzato

**SCHEDA N. A\_0870**

Rif. scheda P.R.G. 99: -  
Rif. scheda R.U.: -



**Identificazione su ortofotocarta**



**Disciplina del territorio rurale:**

- Edilizia sparsa in territorio rurale
- Nucleo rurale
- Nucleo storico
- Ambito di pertinenza nucleo storico
- Ambito periurbano

**Data del rilievo:** 2021

**Località:** Poggio Salaiole

**Toponimo:** -

**Identificativi catastali:**

Foglio: 122

Particelle: 152 - 160 - 40

**Tipologia edilizia:**

- Ed: A\_0870 - Edificio in linea
- Ed: A - Annesso
- Ed: B - Annesso - deposito

**Uso attuale prevalente:**

Residenziale

**Beni architettonici tutelati ai sensi della parte II del  
D. Lgs 42/2004:**

Nessun vincolo presente

**Classificazione del Piano Operativo:**

- Ed: A\_0870 - 3
- Ed: A - NC
- Ed: B - NC

**Note:**

l'edificio comprende più unità abitative

**Documentazione fotografica**





**PIANO OPERATIVO COMUNALE  
BORGO SAN LORENZO**

Ricognizione del patrimonio edilizio  
esistente in territorio urbanizzato

**SCHEDA N. A\_0871**

Rif. scheda P.R.G. 99: -  
Rif. scheda R.U.: -



**Disciplina del territorio rurale:**

- Edilizia sparsa in territorio rurale
- Nucleo rurale
- Nucleo storico
- Ambito di pertinenza nucleo storico
- Ambito periurbano

**Data del rilievo:** 2021

**Località:** Poggio Salaiole

**Toponimo:** -

**Identificativi catastali:**

Foglio: 130

Particelle: 2

**Tipologia edilizia:**

Ed: A\_0871 - Edificio in linea

**Uso attuale prevalente:**

Residenziale

**Beni architettonici tutelati ai sensi della parte II del  
D. Lgs 42/2004:**

Nessun vincolo presente

**Classificazione del Piano Operativo:**

Ed: A\_0871 - 3

**Note:**

**Identificazione su ortofotocarta**



**Documentazione fotografica**





## PIANO OPERATIVO COMUNALE BORGO SAN LORENZO

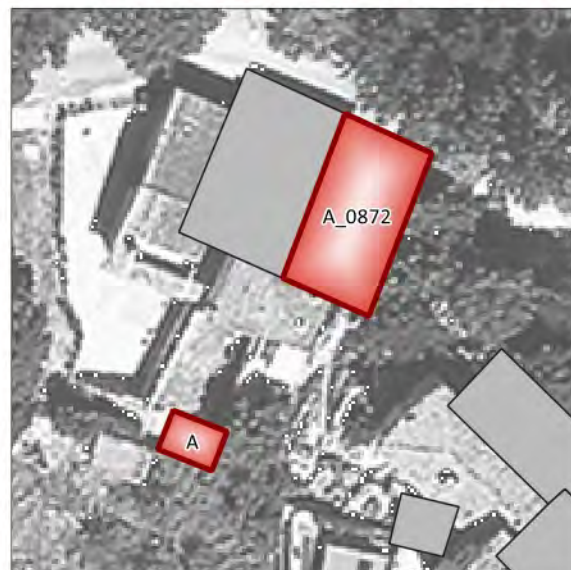
Ricognizione del patrimonio edilizio  
esistente in territorio urbanizzato

SCHEDA N. A\_0872

Rif. scheda P.R.G. 99: -  
Rif. scheda R.U.: -



### Identificazione su ortofotocarta



### Disciplina del territorio rurale:

- Edilizia sparsa in territorio rurale
- Nucleo rurale
- Nucleo storico
- Ambito di pertinenza nucleo storico
- Ambito periurbano

Data del rilievo: 2021

Località: Poggio Salaiole

Toponimo: -

### Identificativi catastali:

Foglio: 130

Particelle: 2 - 248

### Tipologia edilizia:

Ed: A\_0872 - Casa a torre

Ed: A - Annesso

### Uso attuale prevalente:

Residenziale

### Beni architettonici tutelati ai sensi della parte II del D. Lgs 42/2004:

Nessun vincolo presente

### Classificazione del Piano Operativo:

Ed: A\_0872 - 3

Ed: A - NC

Note:

### Documentazione fotografica





## PIANO OPERATIVO COMUNALE BORGO SAN LORENZO

Ricognizione del patrimonio edilizio  
esistente in territorio urbanizzato

SCHEDA N. A\_0873

Rif. scheda P.R.G. 99: -  
Rif. scheda R.U.: -



### Disciplina del territorio rurale:

- Edilizia sparsa in territorio rurale
- Nucleo rurale
- Nucleo storico
- Ambito di pertinenza nucleo storico
- Ambito periurbano

Data del rilievo: 2021

Località: Sagginale

Toponimo: -

### Identificativi catastali:

Foglio: 94

Particelle: 90

### Tipologia edilizia:

Ed: A - Annesso  
Ed: A\_0873 - Casa isolata su lotto  
Ed: B - Annesso

### Uso attuale prevalente:

Residenziale

### Beni architettonici tutelati ai sensi della parte II del D. Lgs 42/2004:

Nessun vincolo presente


### Classificazione del Piano Operativo:

Ed: A - NC  
Ed: A\_0873 - NC  
Ed: B - NC



### Note:

non accessibile a causa del cancello

### Identificazione su ortofotocarta



### Documentazione fotografica





## PIANO OPERATIVO COMUNALE BORGO SAN LORENZO

Ricognizione del patrimonio edilizio  
esistente in territorio urbanizzato

SCHEDA N. A\_0874

Rif. scheda P.R.G. 99: -  
Rif. scheda R.U.: -



### Disciplina del territorio rurale:

- Edilizia sparsa in territorio rurale
- Nucleo rurale
- Nucleo storico
- Ambito di pertinenza nucleo storico
- Ambito periurbano

Data del rilievo: 2021

Località: Poggio Salaiole

Toponimo: -

### Identificativi catastali:

Foglio: 130

Particelle: 12

### Tipologia edilizia:

Ed: A\_0874 - Casa isolata su lotto  
Ed: A - Annesso - tettoia  
Ed: B - Annesso

### Uso attuale prevalente:

Residenziale

### Beni architettonici tutelati ai sensi della parte II del D. Lgs 42/2004:

Nessun vincolo presente

### Classificazione del Piano Operativo:

Ed: A\_0874 - 3  
Ed: A - NC  
Ed: B - NC

Note:

### Identificazione su ortofotocarta



### Documentazione fotografica





**PIANO OPERATIVO COMUNALE  
BORGO SAN LORENZO**

Ricognizione del patrimonio edilizio  
esistente in territorio urbanizzato

**SCHEDA N. A\_0875**

Rif. scheda P.R.G. 99: -  
Rif. scheda R.U.: -



**Disciplina del territorio rurale:**

- Edilizia sparsa in territorio rurale
- Nucleo rurale
- Nucleo storico
- Ambito di pertinenza nucleo storico
- Ambito periurbano

**Data del rilievo:** 2021

**Località:** Poggio Salaiole

**Toponimo:** -

**Identificativi catastali:**

Foglio: 130

Particelle: 5

**Tipologia edilizia:**

Ed: A\_0875 - Edificio in linea

**Uso attuale prevalente:**

Residenziale

**Beni architettonici tutelati ai sensi della parte II del  
D. Lgs 42/2004:**

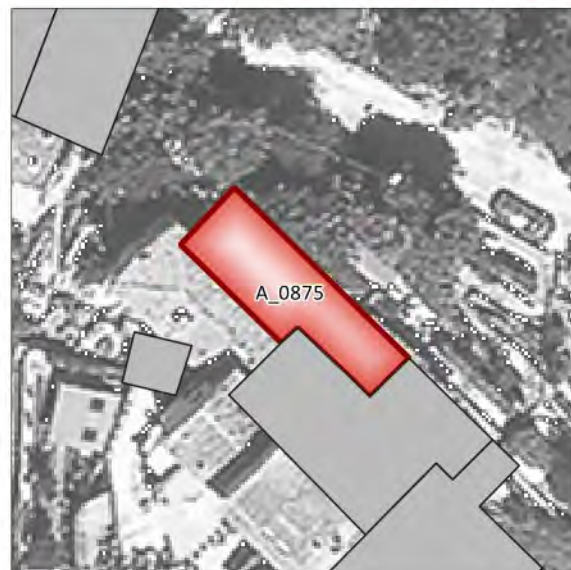
Nessun vincolo presente

**Classificazione del Piano Operativo:**


Ed: A\_0875 - 3

**Note:**

**Identificazione su ortofotocarta**



**Documentazione fotografica**





**PIANO OPERATIVO COMUNALE  
BORGO SAN LORENZO**

Ricognizione del patrimonio edilizio  
esistente in territorio urbanizzato

**SCHEDA N. A\_0876**

Rif. scheda P.R.G. 99: -  
Rif. scheda R.U.: -



**Disciplina del territorio rurale:**

- Edilizia sparsa in territorio rurale
- Nucleo rurale
- Nucleo storico
- Ambito di pertinenza nucleo storico
- Ambito periurbano

**Data del rilievo:** 2021

**Località:** Poggio Salaiole

**Toponimo:** -

**Identificativi catastali:**

Foglio: 130

Particelle: 253 - 5

**Tipologia edilizia:**

Ed: A\_0876 - Edificio in linea

Ed: A - Annesso

**Uso attuale prevalente:**

Residenziale

**Beni architettonici tutelati ai sensi della parte II del  
D. Lgs 42/2004:**

Nessun vincolo presente

**Classificazione del Piano Operativo:**

Ed: A\_0876 - 3

Ed: A - NC

**Note:**

**Identificazione su ortofotocarta**



**Documentazione fotografica**





**PIANO OPERATIVO COMUNALE  
BORGO SAN LORENZO**

Ricognizione del patrimonio edilizio  
esistente in territorio urbanizzato



**SCHEDA N. A\_0877**

Rif. scheda P.R.G. 99: -  
Rif. scheda R.U.: -

**Disciplina del territorio rurale:**

- Edilizia sparsa in territorio rurale
- Nucleo rurale
- Nucleo storico
- Ambito di pertinenza nucleo storico
- Ambito periurbano

**Data del rilievo:** 2021

**Località:** Poggio Salaiole

**Toponimo:** -

**Identificativi catastali:**

Foglio: 130

Particelle: 15 - 5

**Tipologia edilizia:**

Ed: A\_0877 - Edificio in linea

**Uso attuale prevalente:**

Residenziale

**Beni architettonici tutelati ai sensi della parte II del  
D. Lgs 42/2004:**

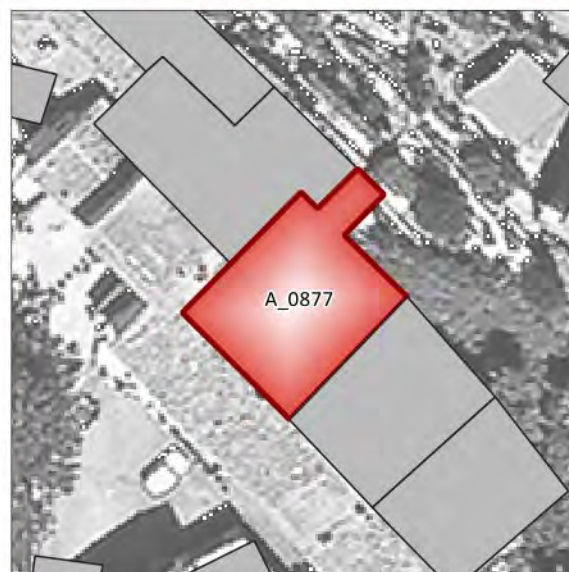
Nessun vincolo presente

**Classificazione del Piano Operativo:**

Ed: A\_0877 - 3

**Note:**

**Identificazione su ortofotocarta**



**Documentazione fotografica**





**PIANO OPERATIVO COMUNALE  
BORGO SAN LORENZO**

Ricognizione del patrimonio edilizio  
esistente in territorio urbanizzato

**SCHEDA N. A\_0878**

Rif. scheda P.R.G. 99: -  
Rif. scheda R.U.: -



**Identificazione su ortofotocarta**



**Documentazione fotografica**



**Disciplina del territorio rurale:**

- Edilizia sparsa in territorio rurale
- Nucleo rurale
- Nucleo storico
- Ambito di pertinenza nucleo storico
- Ambito periurbano

**Data del rilievo:** 2021

**Località:** Poggio Salaiole

**Toponimo:** -

**Identificativi catastali:**

Foglio: 130

Particelle: 5

**Tipologia edilizia:**

Ed: A\_0878 - Edificio in linea

**Uso attuale prevalente:**

Residenziale

**Beni architettonici tutelati ai sensi della parte II del  
D. Lgs 42/2004:**

Nessun vincolo presente

**Classificazione del Piano Operativo:**

Ed: A\_0878 - 3

**Note:**





**PIANO OPERATIVO COMUNALE  
BORGO SAN LORENZO**

Ricognizione del patrimonio edilizio  
esistente in territorio urbanizzato

**SCHEDA N. A\_0879**

Rif. scheda P.R.G. 99: -  
Rif. scheda R.U.: -



**Identificazione su ortofotocarta**



**Disciplina del territorio rurale:**

- Edilizia sparsa in territorio rurale
- Nucleo rurale
- Nucleo storico
- Ambito di pertinenza nucleo storico
- Ambito periurbano

**Data del rilievo:** 2021

**Località:** Poggio Salaiole

**Toponimo:** -

**Identificativi catastali:**

Foglio: 130

Particelle: 5

**Tipologia edilizia:**

Ed: A\_0879 - Edificio in linea

**Uso attuale prevalente:**

Residenziale

**Beni architettonici tutelati ai sensi della parte II del  
D. Lgs 42/2004:**

Nessun vincolo presente

**Classificazione del Piano Operativo:**

Ed: A\_0879 - 3

**Note:**

**Documentazione fotografica**





## PIANO OPERATIVO COMUNALE BORGO SAN LORENZO

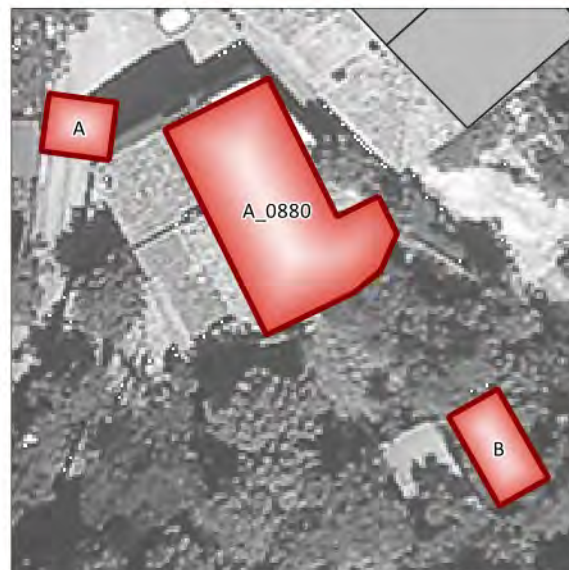
Ricognizione del patrimonio edilizio  
esistente in territorio urbanizzato

SCHEDA N. A\_0880

Rif. scheda P.R.G. 99: -  
Rif. scheda R.U.: -



### Identificazione su ortofotocarta



### Disciplina del territorio rurale:

- Edilizia sparsa in territorio rurale
- Nucleo rurale
- Nucleo storico
- Ambito di pertinenza nucleo storico
- Ambito periurbano

Data del rilievo: 2021

Località: Poggio Salaiole

Toponimo: -

### Identificativi catastali:

Foglio: 130

Particelle: 21 - 246 - 254

### Tipologia edilizia:

Ed: A\_0880 - Casa isolata su lotto  
Ed: A - Annesso  
Ed: B - Annesso

### Uso attuale prevalente:

Residenziale

### Beni architettonici tutelati ai sensi della parte II del D. Lgs 42/2004:


Nessun vincolo presente

### Classificazione del Piano Operativo:

Ed: A\_0880 - 3  
Ed: A - NC  
Ed: B - NC

Note:

### Documentazione fotografica





## PIANO OPERATIVO COMUNALE BORGO SAN LORENZO

Ricognizione del patrimonio edilizio  
esistente in territorio urbanizzato



SCHEDA N. A\_0881

Rif. scheda P.R.G. 99: -  
Rif. scheda R.U.: -

### Disciplina del territorio rurale:

- Edilizia sparsa in territorio rurale
- Nucleo rurale
- Nucleo storico
- Ambito di pertinenza nucleo storico
- Ambito periurbano

Data del rilievo: 2021

Località: Poggio Salaiole

Toponimo: -

### Identificativi catastali:

Foglio: 130

Particelle: 31

### Tipologia edilizia:

- Ed: A\_0881 - Casa isolata su lotto
- Ed: A - Annesso - garage
- Ed: B - Annesso - deposito
- Ed: C - Annesso - garage

### Uso attuale prevalente:

Residenziale

### Beni architettonici tutelati ai sensi della parte II del D. Lgs 42/2004:

Nessun vincolo presente

### Classificazione del Piano Operativo:

- Ed: A\_0881 - 3
- Ed: A - 4.2
- Ed: B - 4.2
- Ed: C - 4.2

### Note:

### Identificazione su ortofotocarta



### Documentazione fotografica





## PIANO OPERATIVO COMUNALE BORGO SAN LORENZO

Ricognizione del patrimonio edilizio  
esistente in territorio urbanizzato

SCHEDA N. A\_0882

Rif. scheda P.R.G. 99: -  
Rif. scheda R.U.: -



### Disciplina del territorio rurale:

- Edilizia sparsa in territorio rurale
- Nucleo rurale
- Nucleo storico
- Ambito di pertinenza nucleo storico
- Ambito periurbano

Data del rilievo: 2021

Località: Poggio Salaiole

Toponimo: -

### Identificativi catastali:

Foglio: 130

Particelle: 33

### Tipologia edilizia:

Ed: A\_0882 - Palazzo storico

### Uso attuale prevalente:

Residenziale

### Beni architettonici tutelati ai sensi della parte II del D. Lgs 42/2004:

Nessun vincolo presente

### Classificazione del Piano Operativo:

Ed: A\_0882 - 3

### Note:

l'edificio comprende più unità abitative

### Identificazione su ortofotocarta



### Documentazione fotografica





**PIANO OPERATIVO COMUNALE  
BORGO SAN LORENZO**

Ricognizione del patrimonio edilizio  
esistente in territorio urbanizzato

**SCHEDA N. A\_0883**

Rif. scheda P.R.G. 99: -  
Rif. scheda R.U.: -



**Disciplina del territorio rurale:**

- Edilizia sparsa in territorio rurale
- Nucleo rurale
- Nucleo storico
- Ambito di pertinenza nucleo storico
- Ambito periurbano

**Data del rilievo:** 2021

**Località:** Poggio Salaiole

**Toponimo:** -

**Identificativi catastali:**

Foglio: 130

Particelle: 36

**Tipologia edilizia:**

Ed: A\_0883 - Casa isolata su lotto

**Uso attuale prevalente:**

Residenziale

**Beni architettonici tutelati ai sensi della parte II del  
D. Lgs 42/2004:**

Nessun vincolo presente

**Classificazione del Piano Operativo:**

Ed: A\_0883 - 3



**Note:**

l'edificio comprende due unità abitative

**Identificazione su ortofotocarta**



**Documentazione fotografica**





**PIANO OPERATIVO COMUNALE  
BORGO SAN LORENZO**

Ricognizione del patrimonio edilizio  
esistente in territorio urbanizzato

**SCHEDA N. A\_0884**

Rif. scheda P.R.G. 99: lav8n141  
Rif. scheda R.U.: -



**Disciplina del territorio rurale:**

- Edilizia sparsa in territorio rurale
- Nucleo rurale
- Nucleo storico
- Ambito di pertinenza nucleo storico
- Ambito periurbano

**Data del rilievo:** 2021

**Località:** Poggiolo Salaiole

**Toponimo:** Le Caselle

**Identificativi catastali:**

Foglio: 122

Particelle: 53

**Tipologia edilizia:**

Ed: A - Annesso

Ed: A\_0884 - Casa isolata su lotto di matrice rurale

**Uso attuale prevalente:**

Residenziale

**Beni architettonici tutelati ai sensi della parte II del  
D. Lgs 42/2004:**

Nessun vincolo presente

**Classificazione del Piano Operativo:**

Ed: A - NC

Ed: A\_0884 - NC

**Note:**

ex granaio ristrutturato e convertito in civile  
abitazione

**Identificazione su ortofotocarta**



**Documentazione fotografica**





**PIANO OPERATIVO COMUNALE  
BORGO SAN LORENZO**

Ricognizione del patrimonio edilizio  
esistente in territorio urbanizzato

**SCHEDA N. A\_0885**

Rif. scheda P.R.G. 99: tav8n141  
Rif. scheda R.U.: -



**Disciplina del territorio rurale:**

- Edilizia sparsa in territorio rurale
- Nucleo rurale
- Nucleo storico
- Ambito di pertinenza nucleo storico
- Ambito periurbano

**Data del rilievo:** 2021

**Località:** Poggiolo Salaiole

**Toponimo:** Le Caselle

**Identificativi catastali:**

Foglio: 122

Particelle: 53

**Tipologia edilizia:**

Ed: A -

Ed: A\_0885 - Casa isolata su lotto di matrice rurale

**Uso attuale prevalente:**

Residenziale

**Beni architettonici tutelati ai sensi della parte II del  
D. Lgs 42/2004:**

Nessun vincolo presente

**Classificazione del Piano Operativo:**

Ed: A - NC

Ed: A\_0885 - NC


**Note:**

ex fienile di due piani ristrutturato e convertito in  
civile abitazione

**Identificazione su ortofotocarta**



**Documentazione fotografica**





**PIANO OPERATIVO COMUNALE  
BORGO SAN LORENZO**

Ricognizione del patrimonio edilizio  
esistente in territorio urbanizzato

**SCHEDA N. A\_0886**

Rif. scheda P.R.G. 99: tav8n141  
Rif. scheda R.U.: -



**Disciplina del territorio rurale:**

- Edilizia sparsa in territorio rurale
- Nucleo rurale
- Nucleo storico
- Ambito di pertinenza nucleo storico
- Ambito periurbano

**Data del rilievo:** 2021

**Località:** Poggiolo Salaiole

**Toponimo:** Le Caselle

**Identificativi catastali:**

Foglio: 122

Particelle: 53

**Tipologia edilizia:**

- Ed: A - Annesso agricolo - fienile
- Ed: A\_0886 - Casa isolata su lotto di matrice rurale
- Ed: B - Annesso

**Uso attuale prevalente:**

Residenziale

**Beni architettonici tutelati ai sensi della parte II del  
D. Lgs 42/2004:**


Nessun vincolo presente

**Classificazione del Piano Operativo:**

- Ed: A - NC
- Ed: A\_0886 - NC
- Ed: B - NC

**Note:**

**Identificazione su ortofotocarta**



**Documentazione fotografica**





## PIANO OPERATIVO COMUNALE BORGO SAN LORENZO

Ricognizione del patrimonio edilizio  
esistente in territorio urbanizzato



SCHEDA N. A\_0887

Rif. scheda P.R.G. 99: tav8n140

Rif. scheda R.U.: -

### Disciplina del territorio rurale:

- Edilizia sparsa in territorio rurale
- Nucleo rurale
- Nucleo storico
- Ambito di pertinenza nucleo storico
- Ambito periurbano

Data del rilievo: 2021

Località: Poggiolo Salaiole

Toponimo: Casetta

### Identificativi catastali:

Foglio: 122

Particelle: 164 - 70

### Tipologia edilizia:

- Ed: A\_0887 - Casa isolata su lotto
- Ed: A - Annesso - capanno
- Ed: B - Annesso
- Ed: C - Annesso

### Uso attuale prevalente:

Residenziale

### Beni architettonici tutelati ai sensi della parte II del D. Lgs 42/2004:


Nessun vincolo presente

### Classificazione del Piano Operativo:

- Ed: A\_0887 - 3
- Ed: A - NC
- Ed: B - NC
- Ed: C - NC

### Note:

### Identificazione su ortofotocarta



### Documentazione fotografica





## PIANO OPERATIVO COMUNALE BORGO SAN LORENZO

Ricognizione del patrimonio edilizio  
esistente in territorio urbanizzato

SCHEDA N. A\_0888

Rif. scheda P.R.G. 99: tav8n139  
Rif. scheda R.U.: -



### Disciplina del territorio rurale:

- Edilizia sparsa in territorio rurale
- Nucleo rurale
- Nucleo storico
- Ambito di pertinenza nucleo storico
- Ambito periurbano

Data del rilievo: 2021

Località: Poggiolo Salaiole

Toponimo: Lavane

### Identificativi catastali:

Foglio: 130

Particelle: 47 - 48 - 51 - 52 - 53

### Tipologia edilizia:

- Ed: A\_0888 - Casa isolata su lotto di matrice rurale
- Ed: A - Annesso
- Ed: B - Annesso - tettoia
- Ed: C - Annesso
- Ed: D - Annesso
- Ed: E - Annesso

### Uso attuale prevalente:

Turistico - ricettivo

### Beni architettonici tutelati ai sensi della parte II del D. Lgs 42/2004:

Nessun vincolo presente

### Classificazione del Piano Operativo:

- Ed: A\_0888 - 3
- Ed: A - NC
- Ed: B - NC
- Ed: C - NC
- Ed: D - NC
- Ed: E - NC

### Note:

ex casa colonica adibita a bnb La Casa fuori porta

### Identificazione su ortofotocarta



### Documentazione fotografica





## PIANO OPERATIVO COMUNALE BORGO SAN LORENZO

Ricognizione del patrimonio edilizio  
esistente in territorio urbanizzato

SCHEDA N. A\_0889

Rif. scheda P.R.G. 99: tav8n138  
Rif. scheda R.U.: -



### Disciplina del territorio rurale:

- Edilizia sparsa in territorio rurale
- Nucleo rurale
- Nucleo storico
- Ambito di pertinenza nucleo storico
- Ambito periurbano

Data del rilievo: 2021

Località: Poggiolo Salaiole

Toponimo: Lavane

### Identificativi catastali:

Foglio: 122

Particelle: 90

### Tipologia edilizia:

Ed: A\_0889 - Casa isolata su lotto di matrice rurale

Ed: A -

### Uso attuale prevalente:

Residenziale

### Beni architettonici tutelati ai sensi della parte II del D. Lgs 42/2004:

Nessun vincolo presente

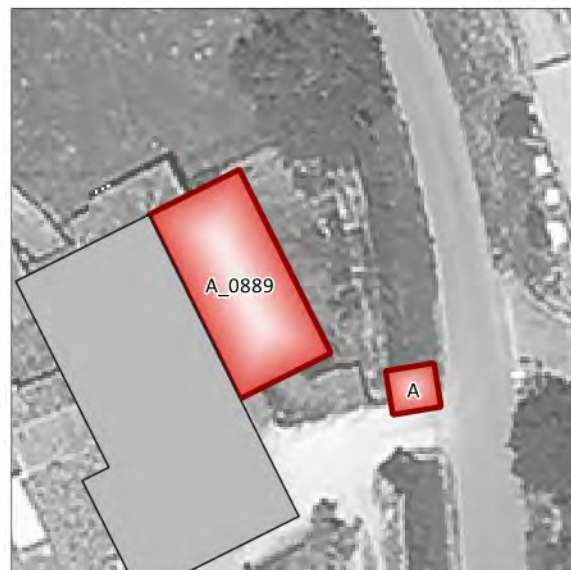
### Classificazione del Piano Operativo:

Ed: A\_0889 - 3

Ed: A -

### Note:

### Identificazione su ortofotocarta



### Documentazione fotografica





## PIANO OPERATIVO COMUNALE BORGO SAN LORENZO

Ricognizione del patrimonio edilizio  
esistente in territorio urbanizzato

SCHEDA N. A\_0890

Rif. scheda P.R.G. 99: tav8n138

Rif. scheda R.U.: -



### Disciplina del territorio rurale:

- Edilizia sparsa in territorio rurale
- Nucleo rurale
- Nucleo storico
- Ambito di pertinenza nucleo storico
- Ambito periurbano

Data del rilievo: 2021

Località: Poggiolo Salaiole

Toponimo: Lavane

### Identificativi catastali:

Foglio: 122

Particelle: 153 - 154 - 155 - 89

### Tipologia edilizia:

- Ed: A\_0890 - Casa isolata su lotto di matrice rurale
- Ed: A - Annesso - tettoia
- Ed: B - Annesso
- Ed: C - Annesso

### Uso attuale prevalente:

Residenziale

### Beni architettonici tutelati ai sensi della parte II del D. Lgs 42/2004:

Nessun vincolo presente

### Classificazione del Piano Operativo:

- Ed: A\_0890 - 3
- Ed: A - NC
- Ed: B - NC
- Ed: C - NC

### Note:

### Identificazione su ortofotocarta



### Documentazione fotografica





## PIANO OPERATIVO COMUNALE BORGO SAN LORENZO

Ricognizione del patrimonio edilizio  
esistente in territorio urbanizzato



SCHEDA N. A\_0891

Rif. scheda P.R.G. 99: tav8n135  
Rif. scheda R.U.: -

### Disciplina del territorio rurale:

- Edilizia sparsa in territorio rurale
- Nucleo rurale
- Nucleo storico
- Ambito di pertinenza nucleo storico
- Ambito periurbano

Data del rilievo: 2021

Località: Poggiolo Salaiole

Toponimo: I Casini

### Identificativi catastali:

Foglio: 130

Particelle: 104

### Tipologia edilizia:

Ed: A\_0891 - Edificio in linea

### Uso attuale prevalente:

Residenziale

### Beni architettonici tutelati ai sensi della parte II del D. Lgs 42/2004:

Nessun vincolo presente

### Classificazione del Piano Operativo:

Ed: A\_0891 - 3

Note:

### Identificazione su ortofotocarta



### Documentazione fotografica





**PIANO OPERATIVO COMUNALE  
BORGO SAN LORENZO**


Ricognizione del patrimonio edilizio  
esistente in territorio urbanizzato

**SCHEDA N. A\_0892**

Rif. scheda P.R.G. 99: tav8n135  
Rif. scheda R.U.: -



**Identificazione su ortofotocarta**



**Disciplina del territorio rurale:**

- Edilizia sparsa in territorio rurale
- Nucleo rurale
- Nucleo storico
- Ambito di pertinenza nucleo storico
- Ambito periurbano

**Data del rilievo:** 2021

**Località:** Poggiolo Salaiole

**Toponimo:** I Casini

**Identificativi catastali:**

Foglio: 130

Particelle: 104

**Tipologia edilizia:**

Ed: A\_0892 - Edificio in linea

**Uso attuale prevalente:**

Residenziale

**Beni architettonici tutelati ai sensi della parte II del  
D. Lgs 42/2004:**

Nessun vincolo presente

**Classificazione del Piano Operativo:**

Ed: A\_0892 - 3

**Note:**

**Documentazione fotografica**





**PIANO OPERATIVO COMUNALE  
BORGO SAN LORENZO**

Ricognizione del patrimonio edilizio  
esistente in territorio urbanizzato

**SCHEDA N. A\_0893**

Rif. scheda P.R.G. 99: tav8n135  
Rif. scheda R.U.: -



**Identificazione su ortofotocarta**



**Disciplina del territorio rurale:**

- Edilizia sparsa in territorio rurale
- Nucleo rurale
- Nucleo storico
- Ambito di pertinenza nucleo storico
- Ambito periurbano

**Data del rilievo:** 2021

**Località:** Poggiolo Salaiole

**Toponimo:** I Casini

**Identificativi catastali:**

Foglio: 130

Particelle: 104

**Tipologia edilizia:**

Ed: A\_0893 - Edificio in linea

**Uso attuale prevalente:**

Residenziale

**Beni architettonici tutelati ai sensi della parte II del  
D. Lgs 42/2004:**

Nessun vincolo presente

**Classificazione del Piano Operativo:**

Ed: A\_0893 - 3

**Note:**

**Documentazione fotografica**





## PIANO OPERATIVO COMUNALE BORGO SAN LORENZO

Ricognizione del patrimonio edilizio  
esistente in territorio urbanizzato

SCHEDA N. A\_0894

Rif. scheda P.R.G. 99: tav8n136  
Rif. scheda R.U.: -



### Disciplina del territorio rurale:

- Edilizia sparsa in territorio rurale
- Nucleo rurale
- Nucleo storico
- Ambito di pertinenza nucleo storico
- Ambito periurbano

Data del rilievo: 2021

Località: Poggiolo Salaiole

Toponimo: I Casini

### Identificativi catastali:

Foglio: 130

Particelle: 103 - 107

### Tipologia edilizia:

- Ed: A\_0894 - Edificio in linea
- Ed: A - Annesso - capanno
- Ed: B - Annesso - capanno

### Uso attuale prevalente:

Residenziale

### Beni architettonici tutelati ai sensi della parte II del D. Lgs 42/2004:

Nessun vincolo presente


### Classificazione del Piano Operativo:

- Ed: A\_0894 - 3
- Ed: A - NC
- Ed: B - NC

### Note:

casa colonica con colombaia ristrutturata con  
alterazioni del carattere originario e utilizzata come  
civile abitazione

### Identificazione su ortofotocarta



### Documentazione fotografica





**PIANO OPERATIVO COMUNALE  
BORGO SAN LORENZO**

Ricognizione del patrimonio edilizio  
esistente in territorio urbanizzato

**SCHEDA N. A\_0895**

Rif. scheda P.R.G. 99: tav8n137  
Rif. scheda R.U.: -



**Disciplina del territorio rurale:**

- Edilizia sparsa in territorio rurale
- Nucleo rurale
- Nucleo storico
- Ambito di pertinenza nucleo storico
- Ambito periurbano

**Data del rilievo:** 2021

**Località:** Poggiolo Salaiole

**Toponimo:** I Casini

**Identificativi catastali:**

Foglio: 130

Particelle: 178

**Tipologia edilizia:**

Ed: A\_0895 - Casa isolata su lotto di matrice rurale

**Uso attuale prevalente:**

Residenziale

**Beni architettonici tutelati ai sensi della parte II del  
D. Lgs 42/2004:**

Nessun vincolo presente

**Classificazione del Piano Operativo:**

Ed: A\_0895 - 3


**Note:**

ex annesso adibito a civile abitazione

**Identificazione su ortofotocarta**



**Documentazione fotografica**





## PIANO OPERATIVO COMUNALE BORGO SAN LORENZO

Ricognizione del patrimonio edilizio  
esistente in territorio urbanizzato

SCHEDA N. A\_0896

Rif. scheda P.R.G. 99: tav10n27  
Rif. scheda R.U.: -



### Disciplina del territorio rurale:

- Edilizia sparsa in territorio rurale
- Nucleo rurale
- Nucleo storico
- Ambito di pertinenza nucleo storico
- Ambito periurbano

Data del rilievo: 2021

Località: Poggiolo Salaiole

Toponimo: I Casini

### Identificativi catastali:

Foglio: 130

Particelle: 106 - 157 - 158

### Tipologia edilizia:

- Ed: A\_0896 - Casa isolata su lotto
- Ed: A - Annesso - forno
- Ed: B - Annesso - garage

### Uso attuale prevalente:

Residenziale

### Beni architettonici tutelati ai sensi della parte II del D. Lgs 42/2004:


Nessun vincolo presente

### Classificazione del Piano Operativo:

- Ed: A\_0896 - 3
- Ed: A - NC
- Ed: B - NC

### Note:

### Identificazione su ortofotocarta



### Documentazione fotografica





## PIANO OPERATIVO COMUNALE BORGO SAN LORENZO

Ricognizione del patrimonio edilizio  
esistente in territorio urbanizzato

SCHEDA N. A\_0897

Rif. scheda P.R.G. 99: tav.10n24  
Rif. scheda R.U.:85



### Disciplina del territorio rurale:

- Edilizia sparsa in territorio rurale
- Nucleo rurale
- Nucleo storico
- Ambito di pertinenza nucleo storico
- Ambito periurbano

Data del rilievo: 2021

Località: Poggiolo

Toponimo: Case Ciabatta Poggiolo

### Identificativi catastali:

Foglio: 122

Particelle: 119

### Tipologia edilizia:

Ed: A\_0897 - Casa isolata su lotto di matrice rurale  
Ed: A - Annesso  
Ed: B - Annesso

### Uso attuale prevalente:

Residenziale

### Beni architettonici tutelati ai sensi della parte II del D. Lgs 42/2004:

Nessun vincolo presente

### Classificazione del Piano Operativo:

Ed: A\_0897 - 2  
Ed: A - NC  
Ed: B - NC

### Note:

### Identificazione su ortofotocarta



### Documentazione fotografica





## PIANO OPERATIVO COMUNALE BORGO SAN LORENZO


Ricognizione del patrimonio edilizio  
esistente in territorio urbanizzato

SCHEDA N. A\_0898

Rif. scheda P.R.G. 99: tav10n26  
Rif. scheda R.U.: -



### Identificazione su ortofotocarta



### Disciplina del territorio rurale:

- Edilizia sparsa in territorio rurale
- Nucleo rurale
- Nucleo storico
- Ambito di pertinenza nucleo storico
- Ambito periurbano

Data del rilievo: 2021

Località: Poggiolo Salaiole

Toponimo: La Colombaia

### Identificativi catastali:

Foglio: 130

Particelle: 115 - 116 - 117 - 129

### Tipologia edilizia:

- Ed: A - Annesso agricolo - fienile
- Ed: A\_0898 - Casa isolata su lotto di matrice rurale
- Ed: B - Annesso
- Ed: C - Annesso
- Ed: D - Annesso
- Ed: E - Annesso
- Ed: F - Annesso - tettoia

### Uso attuale prevalente:

Residenziale

### Beni architettonici tutelati ai sensi della parte II del D. Lgs 42/2004:

Nessun vincolo presente

### Classificazione del Piano Operativo:

- Ed: A - 3
- Ed: A\_0898 - 3
- Ed: B - NC
- Ed: C - NC
- Ed: D - NC
- Ed: E - NC
- Ed: F - NC

### Note:

l'edificio è stato ristrutturato alterando visibilmente il  
carattere originario

### Documentazione fotografica





## PIANO OPERATIVO COMUNALE BORGO SAN LORENZO

Ricognizione del patrimonio edilizio  
esistente in territorio urbanizzato

SCHEDA N. A\_0899


Rif. scheda P.R.G. 99: tav10n25  
Rif. scheda R.U.: -



### Identificazione su ortofotocarta



### Documentazione fotografica



### Disciplina del territorio rurale:

- Edilizia sparsa in territorio rurale
- Nucleo rurale
- Nucleo storico
- Ambito di pertinenza nucleo storico
- Ambito periurbano

Data del rilievo: 2021

Località: Poggiolo Salaiole

Toponimo: Campisali

### Identificativi catastali:

Foglio: 131

Particelle: 14 - 16 - 18

### Tipologia edilizia:

- Ed: A - Annesso - garage
- Ed: A\_0899 - Casa isolata su lotto di matrice rurale
- Ed: B - Annesso - capanno
- Ed: C - Annesso agricolo - stalla

### Uso attuale prevalente:

Residenziale

### Beni architettonici tutelati ai sensi della parte II del D. Lgs 42/2004:

Nessun vincolo presente

### Classificazione del Piano Operativo:

- Ed: A - NC
- Ed: A\_0899 - NC
- Ed: B - NC
- Ed: C - NC

### Note:

ex casa colonica ristrutturata



**PIANO OPERATIVO COMUNALE  
BORGIO SAN LORENZO**

Ricognizione del patrimonio edilizio  
esistente in territorio urbanizzato

**SCHEDA N. A\_0900**

Rif. scheda P.R.G. 99: tav8n84  
Rif. scheda R.U.: 107



**Disciplina del territorio rurale:**

- Edilizia sparsa in territorio rurale
- Nucleo rurale
- Nucleo storico
- Ambito di pertinenza nucleo storico
- Ambito periurbano

**Data del rilievo:** 2021

**Località:** S. Ansano

**Toponimo:** Piandolico S. Ansano

**Identificativi catastali:**

Foglio: 130

Particelle: 73

**Tipologia edilizia:**

Ed: A\_0900 - Casa isolata su lotto di matrice rurale

**Uso attuale prevalente:**

Residenziale

**Beni architettonici tutelati ai sensi della parte II del  
D. Lgs 42/2004:**

Nessun vincolo presente

**Classificazione del Piano Operativo:**

Ed: A\_0900 - 2


**Note:**

ex fienile ristrutturato e adibito a civile abitazione

**Identificazione su ortofotocarta**



**Documentazione fotografica**





## PIANO OPERATIVO COMUNALE BORGO SAN LORENZO

Ricognizione del patrimonio edilizio  
esistente in territorio urbanizzato

SCHEDA N. A\_0901

Rif. scheda P.R.G. 99: tav8n84  
Rif. scheda R.U.: 107



### Identificazione su ortofotocarta



### Disciplina del territorio rurale:

- Edilizia sparsa in territorio rurale
- Nucleo rurale
- Nucleo storico
- Ambito di pertinenza nucleo storico
- Ambito periurbano

**Data del rilievo:** 2021

**Località:** S. Ansano

**Toponimo:** Piandolico S. Ansano

### Identificativi catastali:

Foglio: 130

Particelle: 169

### Tipologia edilizia:

Ed: A\_0901 - Casa isolata su lotto di matrice rurale

### Uso attuale prevalente:

Residenziale

### Beni architettonici tutelati ai sensi della parte II del D. Lgs 42/2004:

Nessun vincolo presente


### Classificazione del Piano Operativo:

Ed: A\_0901 - 2

### Note:

la casa colonica, recante la data del 1700, è stata ristrutturata negli anni '80 e adibita a civile abitazione

### Documentazione fotografica





## PIANO OPERATIVO COMUNALE BORGO SAN LORENZO

Ricognizione del patrimonio edilizio  
esistente in territorio urbanizzato



SCHEDA N. A\_0902

Rif. scheda P.R.G. 99: tav5n121

Rif. scheda R.U.: -

### Disciplina del territorio rurale:

- Edilizia sparsa in territorio rurale
- Nucleo rurale
- Nucleo storico
- Ambito di pertinenza nucleo storico
- Ambito periurbano

Data del rilievo: 2021

Località: Borgo San Lorenzo

Toponimo: La Collina

### Identificativi catastali:

Foglio: 74

Particelle: 371 - 505

### Tipologia edilizia:

Ed: A\_0902 - Casa isolata su lotto di matrice rurale

Ed: A - Annesso agricolo - baracca

### Uso attuale prevalente:

Residenziale

### Beni architettonici tutelati ai sensi della parte II del D. Lgs 42/2004:

Nessun vincolo presente

### Classificazione del Piano Operativo:

Ed: A\_0902 - 3

Ed: A - NC

### Note:

ex fienile annesso della casa colonica accanto  
ristrutturato e convertito in civile abitazione

### Identificazione su ortofotocarta



### Documentazione fotografica





**PIANO OPERATIVO COMUNALE  
BORGO SAN LORENZO**

Ricognizione del patrimonio edilizio  
esistente in territorio urbanizzato

**SCHEDA N. A\_0903**

Rif. scheda P.R.G. 99: tav8n90  
Rif. scheda R.U.: -



**Disciplina del territorio rurale:**

- Edilizia sparsa in territorio rurale
- Nucleo rurale
- Nucleo storico
- Ambito di pertinenza nucleo storico
- Ambito periurbano

**Data del rilievo:** 2021

**Località:** S. Ansano

**Toponimo:** Petrognano II

**Identificativi catastali:**

Foglio: 123

Particelle: 172

**Tipologia edilizia:**

Ed: A\_0903 - Casa isolata su lotto

**Uso attuale prevalente:**

Residenziale

**Beni architettonici tutelati ai sensi della parte II del  
D. Lgs 42/2004:**

Nessun vincolo presente

**Classificazione del Piano Operativo:**

Ed: A\_0903 - NC



**Note:**

una pietra angolare riporta la data 1863, ristrutturata  
con alterazioni del carattere originario

**Identificazione su ortofotocarta**



**Documentazione fotografica**





**PIANO OPERATIVO COMUNALE  
BORGO SAN LORENZO**

Ricognizione del patrimonio edilizio  
esistente in territorio urbanizzato



**SCHEDA N. A\_0904**

Rif. scheda P.R.G. 99: -  
Rif. scheda R.U.: -

**Disciplina del territorio rurale:**

- Edilizia sparsa in territorio rurale
- Nucleo rurale
- Nucleo storico
- Ambito di pertinenza nucleo storico
- Ambito periurbano

**Data del rilievo:** 2021

**Località:** Luco

**Toponimo:** -

**Identificativi catastali:**

Foglio: 52

Particelle: 100 - 382

**Tipologia edilizia:**

Ed: A\_0904 - Casa isolata su lotto

Ed: A - Annesso

**Uso attuale prevalente:**

Residenziale

**Beni architettonici tutelati ai sensi della parte II del  
D. Lgs 42/2004:**

Nessun vincolo presente

**Classificazione del Piano Operativo:**


Ed: A\_0904 - 3

Ed: A - NC



**Note:**

casa in legno

**Identificazione su ortofotocarta**



**Documentazione fotografica**





**PIANO OPERATIVO COMUNALE  
BORGO SAN LORENZO**

Ricognizione del patrimonio edilizio  
esistente in territorio urbanizzato

**SCHEDA N. A\_0905**

Rif. scheda P.R.G. 99: -  
Rif. scheda R.U.: -



**Disciplina del territorio rurale:**

- Edilizia sparsa in territorio rurale
- Nucleo rurale
- Nucleo storico
- Ambito di pertinenza nucleo storico
- Ambito periurbano

**Data del rilievo:** 2021

**Località:** Luco

**Toponimo:** -

**Identificativi catastali:**

Foglio: 52

Particelle: 306

**Tipologia edilizia:**

Ed: A\_0905 - Casa isolata su lotto

**Uso attuale prevalente:**

Residenziale

**Beni architettonici tutelati ai sensi della parte II del  
D. Lgs 42/2004:**

Nessun vincolo presente

**Classificazione del Piano Operativo:**

Ed: A\_0905 - NC

**Note:**

poco visibile a causa della vegetazione e del cancello

**Identificazione su ortofotocarta**



**Documentazione fotografica**





## PIANO OPERATIVO COMUNALE BORGO SAN LORENZO

Ricognizione del patrimonio edilizio  
esistente in territorio urbanizzato

SCHEDA N. A\_0906

Rif. scheda P.R.G. 99: -  
Rif. scheda R.U.: -



### Identificazione su ortofotocarta



### Disciplina del territorio rurale:

- Edilizia sparsa in territorio rurale
- Nucleo rurale
- Nucleo storico
- Ambito di pertinenza nucleo storico
- Ambito periurbano

Data del rilievo: 2021

Località: Luco

Toponimo: -

### Identificativi catastali:

Foglio: 52

Particelle: 301 - 460

### Tipologia edilizia:

Ed: A - Annesso agricolo - baracca  
Ed: A\_0906 - Casa isolata su lotto

### Uso attuale prevalente:

Residenziale

### Beni architettonici tutelati ai sensi della parte II del D. Lgs 42/2004:

Nessun vincolo presente


### Classificazione del Piano Operativo:

Ed: A - NC  
Ed: A\_0906 - NC

### Note:

non accessibile a causa del cancello

### Documentazione fotografica





## PIANO OPERATIVO COMUNALE BORGO SAN LORENZO

Ricognizione del patrimonio edilizio  
esistente in territorio urbanizzato



SCHEDA N. A\_0907

Rif. scheda P.R.G. 99: -  
Rif. scheda R.U.: -

### Disciplina del territorio rurale:

- Edilizia sparsa in territorio rurale
- Nucleo rurale
- Nucleo storico
- Ambito di pertinenza nucleo storico
- Ambito periurbano

Data del rilievo: 2021

Località: Luco

Toponimo: -

### Identificativi catastali:

Foglio: 52

Particelle: 268 - 269 - 460

### Tipologia edilizia:

Ed: A - Annesso  
Ed: A\_0907 - Casa isolata su lotto  
Ed: B - Annesso

### Uso attuale prevalente:

Residenziale

### Beni architettonici tutelati ai sensi della parte II del D. Lgs 42/2004:

Nessun vincolo presente

### Classificazione del Piano Operativo:

Ed: A - NC  
Ed: A\_0907 - NC  
Ed: B - NC



### Note:

non accessibile a causa del cancello

### Identificazione su ortofotocarta



### Documentazione fotografica





**PIANO OPERATIVO COMUNALE  
BORGO SAN LORENZO**

Ricognizione del patrimonio edilizio  
esistente in territorio urbanizzato

**SCHEDA N. A\_0908**

Rif. scheda P.R.G. 99: tav8n91  
Rif. scheda R.U.: -



**Disciplina del territorio rurale:**

- Edilizia sparsa in territorio rurale
- Nucleo rurale
- Nucleo storico
- Ambito di pertinenza nucleo storico
- Ambito periurbano

**Data del rilievo:** 2021

**Località:** S. Ansano

**Toponimo:** Petrograno I

**Identificativi catastali:**

Foglio: 123

Particelle: 132 - 133

**Tipologia edilizia:**

- Ed: A - Annesso agricolo - stalla
- Ed: A\_0908 - Casa isolata su lotto di matrice rurale
- Ed: B - Annesso agricolo - magazzino
- Ed: C - Annesso - baracca

**Uso attuale prevalente:**

Residenziale

**Beni architettonici tutelati ai sensi della parte II del  
D. Lgs 42/2004:**

Nessun vincolo presente

**Classificazione del Piano Operativo:**

- Ed: A - NC
- Ed: A\_0908 - NC
- Ed: B - NC
- Ed: C - NC


**Note:**

l'edificio riporta la data del 1815

**Identificazione su ortofotocarta**



**Documentazione fotografica**





**PIANO OPERATIVO COMUNALE  
BORGO SAN LORENZO**

Ricognizione del patrimonio edilizio  
esistente in territorio urbanizzato



**SCHEDA N. A\_0909**

Rif. scheda P.R.G. 99: -  
Rif. scheda R.U.: -

**Disciplina del territorio rurale:**

- Edilizia sparsa in territorio rurale
- Nucleo rurale
- Nucleo storico
- Ambito di pertinenza nucleo storico
- Ambito periurbano

**Data del rilievo:** 2021

**Località:** S. Ansano

**Toponimo:** -

**Identificativi catastali:**

Foglio: 123

Particelle: A

**Tipologia edilizia:**

Ed: A\_0909 - Edificio specialistico - cimitero

**Uso attuale prevalente:**

Standard - cimitero

**Beni architettonici tutelati ai sensi della parte II del  
D. Lgs 42/2004:**

Nessun vincolo presente

**Classificazione del Piano Operativo:**


Ed: A\_0909 - 2

**Note:**

**Identificazione su ortofotocarta**



**Documentazione fotografica**





## PIANO OPERATIVO COMUNALE BORGO SAN LORENZO

Ricognizione del patrimonio edilizio  
esistente in territorio urbanizzato

SCHEDA N. A\_0910

Rif. scheda P.R.G. 99: tav8n85  
Rif. scheda R.U.: 106



### Disciplina del territorio rurale:

- Edilizia sparsa in territorio rurale
- Nucleo rurale
- Nucleo storico
- Ambito di pertinenza nucleo storico
- Ambito periurbano

Data del rilievo: 2021

Località: S. Ansano

Toponimo: Chiesa e Canonica S. Ansano

### Identificativi catastali:

Foglio: 123

Particelle: 154 - B

### Tipologia edilizia:

Ed: A - Edificio religioso - canonica  
Ed: A\_0910 - Edificio religioso

### Uso attuale prevalente:

Standard - religioso

### Beni architettonici tutelati ai sensi della parte II del D. Lgs 42/2004:

Nessun vincolo presente

### Classificazione del Piano Operativo:

Ed: A - 1  
Ed: A\_0910 - 1

### Note:

la canonica è in parte utilizzata come campo base  
scout

### Identificazione su ortofotocarta



### Documentazione fotografica





**PIANO OPERATIVO COMUNALE  
BORGO SAN LORENZO**

Ricognizione del patrimonio edilizio  
esistente in territorio urbanizzato

**SCHEDA N. A\_0911**

Rif. scheda P.R.G. 99: tav8n86  
Rif. scheda R.U.: -



**Disciplina del territorio rurale:**

- Edilizia sparsa in territorio rurale
- Nucleo rurale
- Nucleo storico
- Ambito di pertinenza nucleo storico
- Ambito periurbano

**Data del rilievo:** 2021

**Località:** S. Ansano

**Toponimo:** (Ex annesso)

**Identificativi catastali:**

Foglio: 123

Particelle: 155

**Tipologia edilizia:**

Ed: A\_0911 - Casa isolata su lotto

**Uso attuale prevalente:**

Residenziale

**Beni architettonici tutelati ai sensi della parte II del  
D. Lgs 42/2004:**

Nessun vincolo presente

**Classificazione del Piano Operativo:**

Ed: A\_0911 - 4.1



**Note:**

ex annesso convertito in civile abitazione, poco  
visibile a causa del cancello e della vegetazione

**Identificazione su ortofotocarta**



**Documentazione fotografica**





## PIANO OPERATIVO COMUNALE BORGO SAN LORENZO

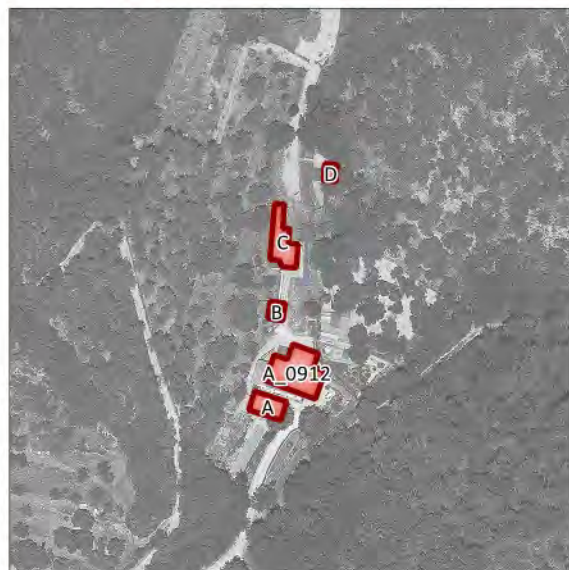
Ricognizione del patrimonio edilizio  
esistente in territorio urbanizzato

SCHEDA N. A\_0912

Rif. scheda P.R.G. 99: tav8n89  
Rif. scheda R.U.: -



### Identificazione su ortofotocarta



### Documentazione fotografica



### Disciplina del territorio rurale:

- Edilizia sparsa in territorio rurale
- Nucleo rurale
- Nucleo storico
- Ambito di pertinenza nucleo storico
- Ambito periurbano

Data del rilievo: 2021

Località: S. Ansano

Toponimo: Casa Maria

### Identificativi catastali:

Foglio: 123

Particelle: 116 - 117 - 173 - 176 - 70

### Tipologia edilizia:

Ed: A\_0912 - Casa isolata su lotto di matrice rurale  
Ed: A - Annesso - garage  
Ed: B - Annesso  
Ed: C - Annesso  
Ed: D - Annesso

### Uso attuale prevalente:

Residenziale

### Beni architettonici tutelati ai sensi della parte II del D. Lgs 42/2004:

Nessun vincolo presente

### Classificazione del Piano Operativo:

Ed: A\_0912 - 3  
Ed: A - NC  
Ed: B - NC  
Ed: C - NC  
Ed: D - NC

### Note:

ex casa colonica ristrutturata ed utilizzata come  
civile abitazione, non accessibile a causa del  
cancello



**PIANO OPERATIVO COMUNALE  
BORGO SAN LORENZO**

Ricognizione del patrimonio edilizio  
esistente in territorio urbanizzato

**SCHEDA N. A\_0913**

Rif. scheda P.R.G. 99: tav8n87  
Rif. scheda R.U.: -



**Disciplina del territorio rurale:**

- Edilizia sparsa in territorio rurale
- Nucleo rurale
- Nucleo storico
- Ambito di pertinenza nucleo storico
- Ambito periurbano

**Data del rilievo:** 2021

**Località:** S. Ansano

**Toponimo:** -

**Identificativi catastali:**

Foglio: 132

Particelle: 20

**Tipologia edilizia:**

Ed: A\_0913 - Casa isolata su lotto

**Uso attuale prevalente:**

-

**Beni architettonici tutelati ai sensi della parte II del  
D. Lgs 42/2004:**


Nessun vincolo presente

**Classificazione del Piano Operativo:**

Ed: A\_0913 - NC

**Note:**

**Identificazione su ortofotocarta**



**Documentazione fotografica**





## PIANO OPERATIVO COMUNALE BORGO SAN LORENZO

Ricognizione del patrimonio edilizio  
esistente in territorio urbanizzato

SCHEDA N. A\_0914

Rif. scheda P.R.G. 99: fav8n83

Rif. scheda R.U.: 105



### Identificazione su ortofotocarta



### Disciplina del territorio rurale:

- Edilizia sparsa in territorio rurale
- Nucleo rurale
- Nucleo storico
- Ambito di pertinenza nucleo storico
- Ambito periurbano

Data del rilievo: 2021

Località: S. Ansano

Toponimo: Molino S. Ansano

### Identificativi catastali:

Foglio: 132

Particelle: 101 - 21

### Tipologia edilizia:

Ed: A\_0914 - Casa isolata su lotto - ex mulino

Ed: A - Annesso

### Uso attuale prevalente:

Disuso

### Beni architettonici tutelati ai sensi della parte II del D. Lgs 42/2004:

Nessun vincolo presente

### Classificazione del Piano Operativo:

Ed: A\_0914 - 2

Ed: A - NC

### Note:

l'edificio riporta la data 1780

### Documentazione fotografica








### Identificazione su ortofotocarta



### Documentazione fotografica



### Disciplina del territorio rurale:

- Edilizia sparsa in territorio rurale
- Nucleo rurale
- Nucleo storico
- Ambito di pertinenza nucleo storico
- Ambito periurbano

**Data del rilievo:** 2021

**Località:** S. Ansano

**Toponimo:** Molino di S. Ansano

### Identificativi catastali:

Foglio: 130

Particelle: 240 - 81

### Tipologia edilizia:

- Ed: A - Annesso agricolo - fienile
- Ed: A\_0915 - Casa isolata su lotto di matrice rurale
- Ed: B - Annesso agricolo - stalla
- Ed: C - Annesso - tettoia

### Uso attuale prevalente:

Residenziale

### Beni architettonici tutelati ai sensi della parte II del D. Lgs 42/2004:

Nessun vincolo presente

### Classificazione del Piano Operativo:

- Ed: A - NC
- Ed: A\_0915 - NC
- Ed: B - NC
- Ed: C - NC

### Note:

ex mulino convertito in civile abitazione



## PIANO OPERATIVO COMUNALE BORGO SAN LORENZO

Ricognizione del patrimonio edilizio  
esistente in territorio urbanizzato



SCHEDA N. A\_0916

Rif. scheda P.R.G. 99: tav10n20  
Rif. scheda R.U.: -

### Disciplina del territorio rurale:

- Edilizia sparsa in territorio rurale
- Nucleo rurale
- Nucleo storico
- Ambito di pertinenza nucleo storico
- Ambito periurbano

Data del rilievo: 2021

Località: S. Ansano

Toponimo: La Croce

### Identificativi catastali:

Foglio: 130

Particelle: 98

### Tipologia edilizia:

- Ed: A - Annesso
- Ed: A\_0916 - Casa isolata su lotto di matrice rurale
- Ed: B - Annesso agricolo - stalla

### Uso attuale prevalente:

Residenziale

### Beni architettonici tutelati ai sensi della parte II del D. Lgs 42/2004:

Nessun vincolo presente

### Classificazione del Piano Operativo:

- Ed: A -
- Ed: A\_0916 -
- Ed: B -



### Note:

il fienile dell'edificio principale crollata è stato  
ristrutturato e convertito in civile abitazione

### Identificazione su ortofotocarta



### Documentazione fotografica





**PIANO OPERATIVO COMUNALE  
BORGO SAN LORENZO**

Ricognizione del patrimonio edilizio  
esistente in territorio urbanizzato

**SCHEDA N. A\_0917**

Rif. scheda P.R.G. 99: tav10n19  
Rif. scheda R.U.: -



**Disciplina del territorio rurale:**

- Edilizia sparsa in territorio rurale
- Nucleo rurale
- Nucleo storico
- Ambito di pertinenza nucleo storico
- Ambito periurbano

**Data del rilievo:** 2021

**Località:** S. Ansano

**Toponimo:** La Fornace II

**Identificativi catastali:**

Foglio: 133

Particelle: 3

**Tipologia edilizia:**

Ed: A\_0917 - Casa isolata su lotto di matrice rurale

**Uso attuale prevalente:**

Residenziale

**Beni architettonici tutelati ai sensi della parte II del  
D. Lgs 42/2004:**

Nessun vincolo presente

**Classificazione del Piano Operativo:**

Ed: A\_0917 - NC



**Note:**

ex casa colonica ristrutturata e convertita in civile  
abitazione

**Identificazione su ortofotocarta**



**Documentazione fotografica**





**PIANO OPERATIVO COMUNALE  
BORGO SAN LORENZO**

Ricognizione del patrimonio edilizio  
esistente in territorio urbanizzato

**SCHEDA N. A\_0918**

Rif. scheda P.R.G. 99: tav10n18  
Rif. scheda R.U.: -



**Disciplina del territorio rurale:**

- Edilizia sparsa in territorio rurale
- Nucleo rurale
- Nucleo storico
- Ambito di pertinenza nucleo storico
- Ambito periurbano

**Data del rilievo:** 2021

**Località:** S. Ansano

**Toponimo:** La Fornace I

**Identificativi catastali:**

Foglio: 133

Particelle: 11 - 59 - 61

**Tipologia edilizia:**

- Ed: A - Annesso
- Ed: A\_0918 - Casa isolata su lotto
- Ed: B - Annesso
- Ed: C - Annesso
- Ed: D - Annesso

**Uso attuale prevalente:**

Residenziale

**Beni architettonici tutelati ai sensi della parte II del  
D. Lgs 42/2004:**

Nessun vincolo presente

**Classificazione del Piano Operativo:**


- Ed: A - NC
- Ed: A\_0918 - NC
- Ed: B - NC
- Ed: C - NC
- Ed: D - NC

**Note:**

**Identificazione su ortofotocarta**



**Documentazione fotografica**





**PIANO OPERATIVO COMUNALE  
BORGO SAN LORENZO**

Ricognizione del patrimonio edilizio  
esistente in territorio urbanizzato

**SCHEDA N. A\_0919**

Rif. scheda P.R.G. 99: tav10n11  
Rif. scheda R.U.: -



**Disciplina del territorio rurale:**

- Edilizia sparsa in territorio rurale
- Nucleo rurale
- Nucleo storico
- Ambito di pertinenza nucleo storico
- Ambito periurbano

**Data del rilievo:** 2021

**Località:** S. Ansano

**Toponimo:** Rimastro

**Identificativi catastali:**

Foglio: 132

Particelle: 67 - 81 - 83

**Tipologia edilizia:**

Ed: A - Annesso  
Ed: A\_0919 - Casa isolata su lotto di matrice rurale  
Ed: B - Annesso

**Uso attuale prevalente:**

Residenziale

**Beni architettonici tutelati ai sensi della parte II del  
D. Lgs 42/2004:**

Nessun vincolo presente

**Classificazione del Piano Operativo:**


Ed: A - NC  
Ed: A\_0919 - NC  
Ed: B - NC

**Note:**

**Identificazione su ortofotocarta**



**Documentazione fotografica**





## PIANO OPERATIVO COMUNALE BORGO SAN LORENZO

Ricognizione del patrimonio edilizio  
esistente in territorio urbanizzato

SCHEDA N. A\_0920

Rif. scheda P.R.G. 99: tav8n88  
Rif. scheda R.U.: -



### Disciplina del territorio rurale:

- Edilizia sparsa in territorio rurale
- Nucleo rurale
- Nucleo storico
- Ambito di pertinenza nucleo storico
- Ambito periurbano

Data del rilievo: 2021

Località: S. Ansano

Toponimo: Moriano

### Identificativi catastali:

Foglio: 132

Particelle: 37 - 38

### Tipologia edilizia:

Ed: A - Annesso agricolo - stalla  
Ed: A\_0920 - Casa isolata su lotto di matrice rurale  
Ed: B - Annesso

### Uso attuale prevalente:

Residenziale

### Beni architettonici tutelati ai sensi della parte II del D. Lgs 42/2004:

Nessun vincolo presente


### Classificazione del Piano Operativo:

Ed: A - NC  
Ed: A\_0920 - NC  
Ed: B - NC



### Note:

casolare ristrutturato e utilizzato come civile  
abitazione

### Identificazione su ortofotocarta



### Documentazione fotografica





## PIANO OPERATIVO COMUNALE BORGO SAN LORENZO

Ricognizione del patrimonio edilizio  
esistente in territorio urbanizzato

SCHEDA N. A\_0921

Rif. scheda P.R.G. 99: tav10n10  
Rif. scheda R.U.: 104



### Disciplina del territorio rurale:

- Edilizia sparsa in territorio rurale
- Nucleo rurale
- Nucleo storico
- Ambito di pertinenza nucleo storico
- Ambito periurbano

Data del rilievo: 2021

Località: S. Ansano

Toponimo: Borghetto S. Ansano

### Identificativi catastali:

Foglio: 133

Particelle: 7

### Tipologia edilizia:

Ed: A - Annesso agricolo - fienile  
Ed: A\_0921 - Casa isolata su lotto

### Uso attuale prevalente:

Disuso

### Beni architettonici tutelati ai sensi della parte II del D. Lgs 42/2004:

Presente


### Classificazione del Piano Operativo:

Ed: A - 1  
Ed: A\_0921 - 1

### Note:

ex fabbricati delle suore montane, gli edifici sono in  
avanzato stato di degrado, parti del tetto sono  
crollate

### Identificazione su ortofotocarta



### Documentazione fotografica





**PIANO OPERATIVO COMUNALE  
BORGO SAN LORENZO**


Ricognizione del patrimonio edilizio  
esistente in territorio urbanizzato

**SCHEDA N. A\_0922**

Rif. scheda P.R.G. 99: tav10n9  
Rif. scheda R.U.: -



**Identificazione su ortofotocarta**



**Disciplina del territorio rurale:**

- Edilizia sparsa in territorio rurale
- Nucleo rurale
- Nucleo storico
- Ambito di pertinenza nucleo storico
- Ambito periurbano

**Data del rilievo:** 2021

**Località:** S. Ansano

**Toponimo:** Villanuova

**Identificativi catastali:**

Foglio: 133

Particelle: 29 - 30 - 76

**Tipologia edilizia:**

- Ed: A - Annesso agricolo - fienile
- Ed: A\_0922 - Casa isolata su lotto di matrice rurale
- Ed: B - Annesso
- Ed: C - Annesso

**Uso attuale prevalente:**

Residenziale

**Beni architettonici tutelati ai sensi della parte II del  
D. Lgs 42/2004:**

Nessun vincolo presente


**Classificazione del Piano Operativo:**

- Ed: A - NC
- Ed: A\_0922 - NC
- Ed: B - NC
- Ed: C - NC

**Note:**

ex casa colonica ristrutturata ed adibita a civile  
abitazione

**Documentazione fotografica**





**PIANO OPERATIVO COMUNALE  
BORGO SAN LORENZO**

Ricognizione del patrimonio edilizio  
esistente in territorio urbanizzato

**SCHEDA N. A\_0923**

Rif. scheda P.R.G. 99: tav 10n8  
Rif. scheda R.U.: -



**Disciplina del territorio rurale:**

- Edilizia sparsa in territorio rurale
- Nucleo rurale
- Nucleo storico
- Ambito di pertinenza nucleo storico
- Ambito periurbano

**Data del rilievo:** 2021

**Località:** S. Ansano

**Toponimo:** Molino di Casalta

**Identificativi catastali:**

Foglio: 138

Particelle: 121

**Tipologia edilizia:**

Ed: A\_0923 - Casa isolata su lotto

**Uso attuale prevalente:**

Residenziale

**Beni architettonici tutelati ai sensi della parte II del  
D. Lgs 42/2004:**

Nessun vincolo presente

**Classificazione del Piano Operativo:**

Ed: A\_0923 - NC



**Note:**

l'edificio è stato ristrutturato negli anni '80

**Identificazione su ortofotocarta**



**Documentazione fotografica**





## PIANO OPERATIVO COMUNALE BORGO SAN LORENZO

Ricognizione del patrimonio edilizio  
esistente in territorio urbanizzato

SCHEDA N. A\_0924

Rif. scheda P.R.G. 99: tav 10n7  
Rif. scheda R.U.: -



### Disciplina del territorio rurale:

- Edilizia sparsa in territorio rurale
- Nucleo rurale
- Nucleo storico
- Ambito di pertinenza nucleo storico
- Ambito periurbano

Data del rilievo: 2021

Località: S. Ansano

Toponimo: Molino di Casalta

### Identificativi catastali:

Foglio: 138

Particelle: 135 - 136

### Tipologia edilizia:

Ed: A - Annesso agricolo - fienile  
Ed: A\_0924 - Casa isolata su lotto di matrice rurale

### Uso attuale prevalente:

Residenziale

### Beni architettonici tutelati ai sensi della parte II del D. Lgs 42/2004:

Nessun vincolo presente

### Classificazione del Piano Operativo:

Ed: A - 2  
Ed: A\_0924 - 2

### Note:

casa colonica convertita in bnb

### Identificazione su ortofotocarta



### Documentazione fotografica





## PIANO OPERATIVO COMUNALE BORGO SAN LORENZO


Ricognizione del patrimonio edilizio  
esistente in territorio urbanizzato

SCHEDA N. A\_0925

Rif. scheda P.R.G. 99: tav 10n6  
Rif. scheda R.U.: -



### Identificazione su ortofotocarta



### Documentazione fotografica



### Disciplina del territorio rurale:

- Edilizia sparsa in territorio rurale
- Nucleo rurale
- Nucleo storico
- Ambito di pertinenza nucleo storico
- Ambito periurbano

Data del rilievo: 2021

Località: S. Ansano

Toponimo: Morelli

### Identificativi catastali:

Foglio: 139

Particelle: 14 - 17 - 23 - 5 - 8

### Tipologia edilizia:

- Ed: A\_0925 - Casa isolata su lotto di matrice rurale
- Ed: A - Annesso agricolo - stalla
- Ed: B - Annesso agricolo - fienile
- Ed: C - Annesso
- Ed: D - Annesso
- Ed: E - Annesso
- Ed: F - Annesso - tettoia
- Ed: G - Annesso - tettoia

### Uso attuale prevalente:

Agricolo e funzioni connesse - Turistico - ricettivo

### Beni architettonici tutelati ai sensi della parte II del D. Lgs 42/2004:

Nessun vincolo presente

### Classificazione del Piano Operativo:

- Ed: A\_0925 - 2
- Ed: A - NC
- Ed: B - NC
- Ed: C - NC
- Ed: D - NC
- Ed: E - NC
- Ed: F - NC
- Ed: G - NC
- Ed: H - NC
- Ed: I - NC

### Note:

azienda agricola I Morelli adibita anche a bnb



**PIANO OPERATIVO COMUNALE  
BORGO SAN LORENZO**

Ricognizione del patrimonio edilizio  
esistente in territorio urbanizzato

**SCHEDA N. A\_0926**

Rif. scheda P.R.G. 99: tav 10n5  
Rif. scheda R.U.: -



**Disciplina del territorio rurale:**

- Edilizia sparsa in territorio rurale
- Nucleo rurale
- Nucleo storico
- Ambito di pertinenza nucleo storico
- Ambito periurbano

**Data del rilievo:** 2021

**Località:** S. Ansano

**Toponimo:** Campegnole

**Identificativi catastali:**

Foglio: 139

Particelle: 26 - 27 - 7

**Tipologia edilizia:**

Ed: A - Casa isolata su lotto di matrice rurale  
Ed: A\_0926 - Annesso agricolo - fienile

**Uso attuale prevalente:**

Residenziale

**Beni architettonici tutelati ai sensi della parte II del  
D. Lgs 42/2004:**

Nessun vincolo presente

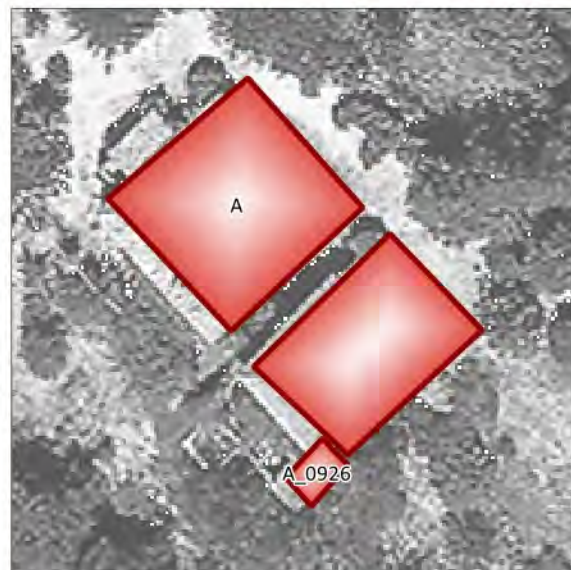
**Classificazione del Piano Operativo:**

Ed: A - NC  
Ed: A\_0926 - NC



**Note:**

l'edificio riporta la data del 1790

**Identificazione su ortofotocarta**



**Documentazione fotografica**





**PIANO OPERATIVO COMUNALE  
BORGO SAN LORENZO**

Ricognizione del patrimonio edilizio  
esistente in territorio urbanizzato

**SCHEDA N. A\_0927**

Rif. scheda P.R.G. 99: tav10n15  
Rif. scheda R.U.: -



**Identificazione su ortofotocarta**



**Disciplina del territorio rurale:**

- Edilizia sparsa in territorio rurale
- Nucleo rurale
- Nucleo storico
- Ambito di pertinenza nucleo storico
- Ambito periurbano

**Data del rilievo:** 2021

**Località:** S. Ansano

**Toponimo:** Casa Giani

**Identificativi catastali:**

Foglio: 138

Particelle: 25

**Tipologia edilizia:**

Ed: A - Annesso

Ed: A\_0927 - Casa isolata su lotto di matrice rurale

**Uso attuale prevalente:**

Residenziale

**Beni architettonici tutelati ai sensi della parte II del  
D. Lgs 42/2004:**

Nessun vincolo presente

**Classificazione del Piano Operativo:**

Ed: A - NC

Ed: A\_0927 - NC

**Note:**

ex casa colonica ristrutturata e adibita a civile  
abitazione

**Documentazione fotografica**





**PIANO OPERATIVO COMUNALE  
BORGIO SAN LORENZO**

Ricognizione del patrimonio edilizio  
esistente in territorio urbanizzato

**SCHEDA N. A\_0928**

Rif. scheda P.R.G. 99: Tav.10n16  
Rif. scheda R.U.: -



**Disciplina del territorio rurale:**

- Edilizia sparsa in territorio rurale
- Nucleo rurale
- Nucleo storico
- Ambito di pertinenza nucleo storico
- Ambito periurbano

**Data del rilievo:** 2021

**Località:** S. Ansano

**Toponimo:** Casa Giani

**Identificativi catastali:**

Foglio: 138

Particelle: 24 - 253

**Tipologia edilizia:**

Ed: A - Annesso

Ed: A\_0928 - Casa isolata su lotto di matrice rurale

**Uso attuale prevalente:**

Residenziale

**Beni architettonici tutelati ai sensi della parte II del  
D. Lgs 42/2004:**

Nessun vincolo presente

**Classificazione del Piano Operativo:**

Ed: A - NC

Ed: A\_0928 - NC


**Note:**

ex fienile ristrutturato e adibito a civile abitazione

**Identificazione su ortofotocarta**



**Documentazione fotografica**





**PIANO OPERATIVO COMUNALE  
BORGO SAN LORENZO**

Ricognizione del patrimonio edilizio  
esistente in territorio urbanizzato

**SCHEDA N. A\_0929**

Rif. scheda P.R.G. 99: tav10n13  
Rif. scheda R.U.: -



**Disciplina del territorio rurale:**

- Edilizia sparsa in territorio rurale
- Nucleo rurale
- Nucleo storico
- Ambito di pertinenza nucleo storico
- Ambito periurbano

**Data del rilievo:** 2021

**Località:** S. Ansano

**Toponimo:** S. Stefano

**Identificativi catastali:**

Foglio: 138

Particelle: 53

**Tipologia edilizia:**

Ed: A\_0929 - Casa isolata su lotto di matrice rurale

**Uso attuale prevalente:**

Residenziale

**Beni architettonici tutelati ai sensi della parte II del  
D. Lgs 42/2004:**

Nessun vincolo presente

**Classificazione del Piano Operativo:**

Ed: A\_0929 - NC



**Note:**

l'edificio è stato ristrutturato negli anni '80 alterando il  
carattere originario

**Identificazione su ortofotocarta**



**Documentazione fotografica**



**PIANO OPERATIVO COMUNALE  
BORGO SAN LORENZO**

Ricognizione del patrimonio edilizio  
esistente in territorio urbanizzato

**SCHEDA N. A\_0930**

Rif. scheda P.R.G. 99: tav10n13  
Rif. scheda R.U.: -



**Disciplina del territorio rurale:**

- Edilizia sparsa in territorio rurale
- Nucleo rurale
- Nucleo storico
- Ambito di pertinenza nucleo storico
- Ambito periurbano

**Data del rilievo:** 2021

**Località:** S. Ansano

**Toponimo:** S. Stefano

**Identificativi catastali:**

Foglio: 138

Particelle: 49

**Tipologia edilizia:**

Ed: A\_0930 - Casa isolata su lotto di matrice rurale

**Uso attuale prevalente:**

Residenziale

**Beni architettonici tutelati ai sensi della parte II del  
D. Lgs 42/2004:**

Nessun vincolo presente

**Classificazione del Piano Operativo:**

Ed: A\_0930 - NC

**Note:**

ex annesso agricolo ristrutturato e convertito in civile  
abitazione

**Identificazione su ortofotocarta**



**Documentazione fotografica**





**PIANO OPERATIVO COMUNALE  
BORGO SAN LORENZO**


Ricognizione del patrimonio edilizio  
esistente in territorio urbanizzato

**SCHEDA N. A\_0931**



Rif. scheda P.R.G. 99: tav10n17  
Rif. scheda R.U.: -



**Identificazione su ortofotocarta**



**Documentazione fotografica**



**Disciplina del territorio rurale:**

- Edilizia sparsa in territorio rurale
- Nucleo rurale
- Nucleo storico
- Ambito di pertinenza nucleo storico
- Ambito periurbano

**Data del rilievo:** 2021

**Località:** Montepulico

**Toponimo:** La Vigna

**Identificativi catastali:**

Foglio: 138

Particelle: 270 - 9

**Tipologia edilizia:**

Ed: A - Annesso

Ed: A\_0931 - Casa isolata su lotto di matrice rurale

**Uso attuale prevalente:**

Residenziale

**Beni architettonici tutelati ai sensi della parte II del  
D. Lgs 42/2004:**

Nessun vincolo presente

**Classificazione del Piano Operativo:**

Ed: A - NC

Ed: A\_0931 - NC

**Note:**

**PIANO OPERATIVO COMUNALE  
BORGO SAN LORENZO**

Ricognizione del patrimonio edilizio  
esistente in territorio urbanizzato

**SCHEDA N. A\_0932**

Rif. scheda P.R.G. 99: -  
Rif. scheda R.U.: -



**Disciplina del territorio rurale:**

- Edilizia sparsa in territorio rurale
- Nucleo rurale
- Nucleo storico
- Ambito di pertinenza nucleo storico
- Ambito periurbano

**Data del rilievo:** 2021

**Località:** Montepulicco

**Toponimo:** -

**Identificativi catastali:**

Foglio: 131

Particelle: 66

**Tipologia edilizia:**

Ed: A\_0932 - Casa isolata su lotto

**Uso attuale prevalente:**

Residenziale

**Beni architettonici tutelati ai sensi della parte II del  
D. Lgs 42/2004:**

Nessun vincolo presente

**Classificazione del Piano Operativo:**

Ed: A\_0932 - NC



**Note:**

non accessibile a causa del cancello

**Identificazione su ortofotocarta**



**Documentazione fotografica**





**PIANO OPERATIVO COMUNALE  
BORGO SAN LORENZO**

Ricognizione del patrimonio edilizio  
esistente in territorio urbanizzato

**SCHEDA N. A\_0933**

Rif. scheda P.R.G. 99: tav10n14  
Rif. scheda R.U.: 122



**Disciplina del territorio rurale:**

- Edilizia sparsa in territorio rurale
- Nucleo rurale
- Nucleo storico
- Ambito di pertinenza nucleo storico
- Ambito periurbano

**Data del rilievo:** 2021

**Località:** Montepulico

**Toponimo:** Cappella Montepulico

**Identificativi catastali:**

Foglio: 138

Particelle: 252

**Tipologia edilizia:**

Ed: A\_0933 - Edificio religioso

**Uso attuale prevalente:**

Disuso

**Beni architettonici tutelati ai sensi della parte II del  
D. Lgs 42/2004:**

Nessun vincolo presente

**Classificazione del Piano Operativo:**


Ed: A\_0933 - 2

**Note:**

**Identificazione su ortofotocarta**



**Documentazione fotografica**





**PIANO OPERATIVO COMUNALE  
BORGO SAN LORENZO**

Ricognizione del patrimonio edilizio  
esistente in territorio urbanizzato

**SCHEDA N. A\_0934**

Rif. scheda P.R.G. 99: -  
Rif. scheda R.U.: -



**Disciplina del territorio rurale:**

- Edilizia sparsa in territorio rurale
- Nucleo rurale
- Nucleo storico
- Ambito di pertinenza nucleo storico
- Ambito periurbano

**Data del rilievo:** 2021

**Località:** Montepulicco

**Toponimo:** -

**Identificativi catastali:**

Foglio: 138

Particelle: 244

**Tipologia edilizia:**

Ed: A\_0934 - Casa isolata su lotto

**Uso attuale prevalente:**

Residenziale

**Beni architettonici tutelati ai sensi della parte II del  
D. Lgs 42/2004:**

Nessun vincolo presente

**Classificazione del Piano Operativo:**


Ed: A\_0934 - 3

**Note:**

**Identificazione su ortofotocarta**



**Documentazione fotografica**





**PIANO OPERATIVO COMUNALE  
BORGO SAN LORENZO**

Ricognizione del patrimonio edilizio  
esistente in territorio urbanizzato

**SCHEDA N. A\_0935**

Rif. scheda P.R.G. 99: -  
Rif. scheda R.U.: -



**Disciplina del territorio rurale:**

- Edilizia sparsa in territorio rurale
- Nucleo rurale
- Nucleo storico
- Ambito di pertinenza nucleo storico
- Ambito periurbano

**Data del rilievo:** 2021

**Località:** Montepulico

**Toponimo:** -

**Identificativi catastali:**

Foglio: 138

Particelle: 246 - 69

**Tipologia edilizia:**

Ed: A\_0935 - Edificio in linea  
Ed: A - Annesso - magazzino terrazza

**Uso attuale prevalente:**

Residenziale

**Beni architettonici tutelati ai sensi della parte II del  
D. Lgs 42/2004:**

Nessun vincolo presente

**Classificazione del Piano Operativo:**

Ed: A\_0935 - 3  
Ed: A - NC

**Note:**

**Identificazione su ortofotocarta**



**Documentazione fotografica**



**PIANO OPERATIVO COMUNALE  
BORGIO SAN LORENZO**

Ricognizione del patrimonio edilizio  
esistente in territorio urbanizzato

**SCHEDA N. A\_0936**

Rif. scheda P.R.G. 99: -  
Rif. scheda R.U.: -



**Identificazione su ortofotocarta**



**Disciplina del territorio rurale:**

- Edilizia sparsa in territorio rurale
- Nucleo rurale
- Nucleo storico
- Ambito di pertinenza nucleo storico
- Ambito periurbano

**Data del rilievo:** 2021

**Località:** Montepulicco

**Toponimo:** -

**Identificativi catastali:**

Foglio: 138

Particelle: 69

**Tipologia edilizia:**

Ed: A\_0936 - Edificio in linea

**Uso attuale prevalente:**

Residenziale

**Beni architettonici tutelati ai sensi della parte II del  
D. Lgs 42/2004:**


Nessun vincolo presente

**Classificazione del Piano Operativo:**

Ed: A\_0936 - 3

**Note:**

**Documentazione fotografica**





**PIANO OPERATIVO COMUNALE  
BORGO SAN LORENZO**

Ricognizione del patrimonio edilizio  
esistente in territorio urbanizzato

**SCHEDA N. A\_0937**

Rif. scheda P.R.G. 99: -  
Rif. scheda R.U.: -



**Identificazione su ortofotocarta**



**Disciplina del territorio rurale:**

- Edilizia sparsa in territorio rurale
- Nucleo rurale
- Nucleo storico
- Ambito di pertinenza nucleo storico
- Ambito periurbano

**Data del rilievo:** 2021

**Località:** Montepulico

**Toponimo:** -

**Identificativi catastali:**

Foglio: 138

Particelle: 69

**Tipologia edilizia:**

Ed: A\_0937 - Edificio in linea

**Documentazione fotografica**



**Uso attuale prevalente:**

Residenziale



**Beni architettonici tutelati ai sensi della parte II del  
D. Lgs 42/2004:**

Nessun vincolo presente

**Classificazione del Piano Operativo:**

Ed: A\_0937 - 3

**Note:**



**PIANO OPERATIVO COMUNALE  
BORGIO SAN LORENZO**

Ricognizione del patrimonio edilizio  
esistente in territorio urbanizzato

**SCHEDA N. A\_0938**

Rif. scheda P.R.G. 99: -  
Rif. scheda R.U.: -



**Disciplina del territorio rurale:**

- Edilizia sparsa in territorio rurale
- Nucleo rurale
- Nucleo storico
- Ambito di pertinenza nucleo storico
- Ambito periurbano

**Data del rilievo:** 2021

**Località:** Montepulicco

**Toponimo:** -

**Identificativi catastali:**

Foglio: 138

Particelle: 78

**Tipologia edilizia:**

Ed: A\_0938 - Edificio in linea

**Uso attuale prevalente:**

Residenziale

**Beni architettonici tutelati ai sensi della parte II del  
D. Lgs 42/2004:**

Nessun vincolo presente

**Classificazione del Piano Operativo:**

Ed: A\_0938 - 3

**Note:**

**Identificazione su ortofotocarta**



**Documentazione fotografica**





**PIANO OPERATIVO COMUNALE  
BORGO SAN LORENZO**

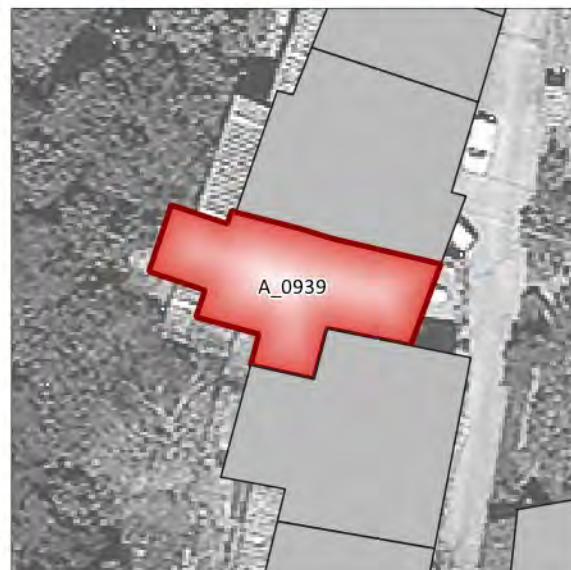
Ricognizione del patrimonio edilizio  
esistente in territorio urbanizzato

**SCHEDA N. A\_0939**

Rif. scheda P.R.G. 99: -  
Rif. scheda R.U.: -



**Identificazione su ortofotocarta**



**Documentazione fotografica**



**Disciplina del territorio rurale:**

- Edilizia sparsa in territorio rurale
- Nucleo rurale
- Nucleo storico
- Ambito di pertinenza nucleo storico
- Ambito periurbano

**Data del rilievo:** 2021

**Località:** Montepulicco

**Toponimo:** -

**Identificativi catastali:**

Foglio: 138

Particelle: 75 - 78

**Tipologia edilizia:**

Ed: A\_0939 - Edificio in linea

**Uso attuale prevalente:**

Residenziale

**Beni architettonici tutelati ai sensi della parte II del  
D. Lgs 42/2004:**

Nessun vincolo presente

**Classificazione del Piano Operativo:**

Ed: A\_0939 - 3

**Note:**

**PIANO OPERATIVO COMUNALE  
BORGO SAN LORENZO**

Ricognizione del patrimonio edilizio  
esistente in territorio urbanizzato

**SCHEDA N. A\_0940**

Rif. scheda P.R.G. 99: -  
Rif. scheda R.U.: -



**Disciplina del territorio rurale:**

- Edilizia sparsa in territorio rurale
- Nucleo rurale
- Nucleo storico
- Ambito di pertinenza nucleo storico
- Ambito periurbano

**Data del rilievo:** 2021

**Località:** Montepulicco

**Toponimo:** -

**Identificativi catastali:**

Foglio: 138

Particelle: 78 - 83

**Tipologia edilizia:**

Ed: A\_0940 - Edificio in linea

**Uso attuale prevalente:**

Residenziale

**Beni architettonici tutelati ai sensi della parte II del  
D. Lgs 42/2004:**

Nessun vincolo presente

**Classificazione del Piano Operativo:**


Ed: A\_0940 - 3

**Note:**

**Identificazione su ortofotocarta**



**Documentazione fotografica**





## PIANO OPERATIVO COMUNALE BORGO SAN LORENZO

Ricognizione del patrimonio edilizio  
esistente in territorio urbanizzato

SCHEDA N. A\_0941

Rif. scheda P.R.G. 99: -  
Rif. scheda R.U.: -



### Identificazione su ortofotocarta



### Documentazione fotografica



### Disciplina del territorio rurale:

- Edilizia sparsa in territorio rurale
- Nucleo rurale
- Nucleo storico
- Ambito di pertinenza nucleo storico
- Ambito periurbano

Data del rilievo: 2021

Località: Montepulicco

Toponimo: -

### Identificativi catastali:

Foglio: 138

Particelle: 83

### Tipologia edilizia:

Ed: A\_0941 - Edificio in linea

### Uso attuale prevalente:

Residenziale


### Beni architettonici tutelati ai sensi della parte II del D. Lgs 42/2004:

Nessun vincolo presente

### Classificazione del Piano Operativo:

Ed: A\_0941 - 3

Note:



**PIANO OPERATIVO COMUNALE  
BORGO SAN LORENZO**

Ricognizione del patrimonio edilizio  
esistente in territorio urbanizzato

**SCHEDA N. A\_0942**

Rif. scheda P.R.G. 99: -  
Rif. scheda R.U.: -



**Disciplina del territorio rurale:**

- Edilizia sparsa in territorio rurale
- Nucleo rurale
- Nucleo storico
- Ambito di pertinenza nucleo storico
- Ambito periurbano

**Data del rilievo:** 2021

**Località:** Montepulicco

**Toponimo:** -

**Identificativi catastali:**

Foglio: 138

Particelle: 236 - 86

**Tipologia edilizia:**

Ed: A\_0942 - Edificio in linea

**Uso attuale prevalente:**

Residenziale

**Beni architettonici tutelati ai sensi della parte II del  
D. Lgs 42/2004:**

Nessun vincolo presente

**Classificazione del Piano Operativo:**


Ed: A\_0942 - 4.1

**Note:**

**Identificazione su ortofotocarta**



**Documentazione fotografica**





**PIANO OPERATIVO COMUNALE  
BORGIO SAN LORENZO**

Ricognizione del patrimonio edilizio  
esistente in territorio urbanizzato

**SCHEDA N. A\_0943**

Rif. scheda P.R.G. 99: -  
Rif. scheda R.U.: -



**Disciplina del territorio rurale:**

- Edilizia sparsa in territorio rurale
- Nucleo rurale
- Nucleo storico
- Ambito di pertinenza nucleo storico
- Ambito periurbano

**Data del rilievo:** 2021

**Località:** Montepulicco

**Toponimo:** -

**Identificativi catastali:**

Foglio: 138

Particelle: 93

**Tipologia edilizia:**

Ed: A\_0943 - Edificio in linea

**Uso attuale prevalente:**

Residenziale

**Beni architettonici tutelati ai sensi della parte II del  
D. Lgs 42/2004:**

Nessun vincolo presente

**Classificazione del Piano Operativo:**

Ed: A\_0943 - 3

**Note:**

**Identificazione su ortofotocarta**



**Documentazione fotografica**



**PIANO OPERATIVO COMUNALE  
BORGIO SAN LORENZO**

Ricognizione del patrimonio edilizio  
esistente in territorio urbanizzato

**SCHEDA N. A\_0944**

Rif. scheda P.R.G. 99: -  
Rif. scheda R.U.: -



**Disciplina del territorio rurale:**

- Edilizia sparsa in territorio rurale
- Nucleo rurale
- Nucleo storico
- Ambito di pertinenza nucleo storico
- Ambito periurbano

**Data del rilievo:** 2021

**Località:** Montepulicco

**Toponimo:** -

**Identificativi catastali:**

Foglio: 138

Particelle: 70

**Tipologia edilizia:**

Ed: A\_0944 - Casa isolata su lotto

**Uso attuale prevalente:**

Residenziale

**Beni architettonici tutelati ai sensi della parte II del  
D. Lgs 42/2004:**

Nessun vincolo presente

**Classificazione del Piano Operativo:**

Ed: A\_0944 - 2

**Note:**

**Identificazione su ortofotocarta**



**Documentazione fotografica**





**PIANO OPERATIVO COMUNALE  
BORGO SAN LORENZO**

Ricognizione del patrimonio edilizio  
esistente in territorio urbanizzato

**SCHEDA N. A\_0945**

Rif. scheda P.R.G. 99: -  
Rif. scheda R.U.: -



**Identificazione su ortofotocarta**



**Disciplina del territorio rurale:**

- Edilizia sparsa in territorio rurale
- Nucleo rurale
- Nucleo storico
- Ambito di pertinenza nucleo storico
- Ambito periurbano

**Data del rilievo:** 2021

**Località:** Montepulicco

**Toponimo:** -

**Identificativi catastali:**

Foglio: 138

Particelle: 70

**Tipologia edilizia:**

Ed: A\_0945 - Casa isolata su lotto

**Uso attuale prevalente:**

Residenziale

**Beni architettonici tutelati ai sensi della parte II del  
D. Lgs 42/2004:**



Nessun vincolo presente

**Classificazione del Piano Operativo:**

Ed: A\_0945 - 3

**Note:**

**Documentazione fotografica**



## PIANO OPERATIVO COMUNALE BORGO SAN LORENZO

Ricognizione del patrimonio edilizio  
esistente in territorio urbanizzato

SCHEDA N. A\_0946

Rif. scheda P.R.G. 99: -  
Rif. scheda R.U.: -



### Disciplina del territorio rurale:

- Edilizia sparsa in territorio rurale
- Nucleo rurale
- Nucleo storico
- Ambito di pertinenza nucleo storico
- Ambito periurbano

Data del rilievo: 2021

Località: Montepulicco

Toponimo: -

### Identificativi catastali:

Foglio: 138

Particelle: 249 - 251 - 84 - 88

### Tipologia edilizia:

- Ed: A\_0946 - Casa isolata su lotto
- Ed: A - Annesso
- Ed: B - Annesso
- Ed: C - Annesso
- Ed: D - Annesso - terrazza

### Uso attuale prevalente:

Residenziale

### Beni architettonici tutelati ai sensi della parte II del D. Lgs 42/2004:

Nessun vincolo presente

### Classificazione del Piano Operativo:


- Ed: A\_0946 - 3
- Ed: A - NC
- Ed: B - NC
- Ed: C - NC
- Ed: D - NC

### Note:

### Identificazione su ortofotocarta



### Documentazione fotografica





**PIANO OPERATIVO COMUNALE  
BORGO SAN LORENZO**

Ricognizione del patrimonio edilizio  
esistente in territorio urbanizzato

**SCHEDA N. A\_0947**

Rif. scheda P.R.G. 99: -  
Rif. scheda R.U.: -



**Disciplina del territorio rurale:**

- Edilizia sparsa in territorio rurale
- Nucleo rurale
- Nucleo storico
- Ambito di pertinenza nucleo storico
- Ambito periurbano

**Data del rilievo:** 2021

**Località:** Montepulicco

**Toponimo:** -

**Identificativi catastali:**

Foglio: 138

Particelle: 94

**Tipologia edilizia:**

Ed: A\_0947 - Casa isolata su lotto di matrice rurale

**Uso attuale prevalente:**

Residenziale

**Beni architettonici tutelati ai sensi della parte II del  
D. Lgs 42/2004:**

Nessun vincolo presente

**Classificazione del Piano Operativo:**

Ed: A\_0947 - 2

**Note:**

**Identificazione su ortofotocarta**



**Documentazione fotografica**



## PIANO OPERATIVO COMUNALE BORGO SAN LORENZO

Ricognizione del patrimonio edilizio  
esistente in territorio urbanizzato

SCHEDA N. A\_0948

Rif. scheda P.R.G. 99: -  
Rif. scheda R.U.: -



### Identificazione su ortofotocarta



### Documentazione fotografica



### Disciplina del territorio rurale:

- Edilizia sparsa in territorio rurale
- Nucleo rurale
- Nucleo storico
- Ambito di pertinenza nucleo storico
- Ambito periurbano

Data del rilievo: 2021

Località: Montepulico

Toponimo: -

### Identificativi catastali:

Foglio: 138

Particelle: 102 - 103 - 97

### Tipologia edilizia:

Ed: A - Annesso

Ed: A\_0948 - Edificio in linea

### Uso attuale prevalente:

Residenziale

### Beni architettonici tutelati ai sensi della parte II del D. Lgs 42/2004:

Nessun vincolo presente

### Classificazione del Piano Operativo:

Ed: A - 3

Ed: A\_0948 - 3

Note:



**PIANO OPERATIVO COMUNALE  
BORGO SAN LORENZO**

Ricognizione del patrimonio edilizio  
esistente in territorio urbanizzato

**SCHEDA N. A\_0949**

Rif. scheda P.R.G. 99: -  
Rif. scheda R.U.: -



**Identificazione su ortofotocarta**



**Disciplina del territorio rurale:**

- Edilizia sparsa in territorio rurale
- Nucleo rurale
- Nucleo storico
- Ambito di pertinenza nucleo storico
- Ambito periurbano

**Data del rilievo:** 2021

**Località:** Montepulico

**Toponimo:** -

**Identificativi catastali:**

Foglio: 138

Particelle: 104 - 105

**Tipologia edilizia:**

Ed: A - Annesso

Ed: A\_0949 - Edificio in linea

**Uso attuale prevalente:**

Residenziale

**Beni architettonici tutelati ai sensi della parte II del  
D. Lgs 42/2004:**

Nessun vincolo presente



**Classificazione del Piano Operativo:**

Ed: A - 3

Ed: A\_0949 - 3

**Note:**

**Documentazione fotografica**



**PIANO OPERATIVO COMUNALE  
BORGO SAN LORENZO**

Ricognizione del patrimonio edilizio  
esistente in territorio urbanizzato

**SCHEDA N. A\_0950**

Rif. scheda P.R.G. 99: -  
Rif. scheda R.U.: -



**Disciplina del territorio rurale:**

- Edilizia sparsa in territorio rurale
- Nucleo rurale
- Nucleo storico
- Ambito di pertinenza nucleo storico
- Ambito periurbano

**Data del rilievo:** 2021

**Località:** Montepulicco

**Toponimo:** -

**Identificativi catastali:**

Foglio: 138

Particelle: 107

**Tipologia edilizia:**

Ed: A\_0950 - Edificio in linea

**Uso attuale prevalente:**

Residenziale

**Beni architettonici tutelati ai sensi della parte II del  
D. Lgs 42/2004:**

Nessun vincolo presente

**Classificazione del Piano Operativo:**



Ed: A\_0950 - 4.1

**Note:**

**Identificazione su ortofotocarta**



**Documentazione fotografica**





## PIANO OPERATIVO COMUNALE BORGO SAN LORENZO

Ricognizione del patrimonio edilizio  
esistente in territorio urbanizzato

SCHEDA N. A\_0951

Rif. scheda P.R.G. 99: -  
Rif. scheda R.U.: -



### Disciplina del territorio rurale:

- Edilizia sparsa in territorio rurale
- Nucleo rurale
- Nucleo storico
- Ambito di pertinenza nucleo storico
- Ambito periurbano

Data del rilievo: 2021

Località: Montepulicco

Toponimo: -

### Identificativi catastali:

Foglio: 138

Particelle: 107 - 248

### Tipologia edilizia:

- Ed: A - Annesso
- Ed: A\_0951 - Edificio in linea
- Ed: C - Annesso
- Ed: D - Annesso
- Ed: E - Annesso - dependance
- Ed: B - Annesso

### Uso attuale prevalente:

Residenziale

### Beni architettonici tutelati ai sensi della parte II del D. Lgs 42/2004:

Nessun vincolo presente

### Classificazione del Piano Operativo:



- Ed: A - 3
- Ed: A\_0951 - 3
- Ed: C - 3
- Ed: D - 3
- Ed: E - 3
- Ed: B - NC

### Note:

### Identificazione su ortofotocarta



### Documentazione fotografica



**PIANO OPERATIVO COMUNALE  
BORGO SAN LORENZO**

Ricognizione del patrimonio edilizio  
esistente in territorio urbanizzato

**SCHEDA N. A\_0952**

Rif. scheda P.R.G. 99: tav 10n4  
Rif. scheda R.U.: -



**Disciplina del territorio rurale:**

- Edilizia sparsa in territorio rurale
- Nucleo rurale
- Nucleo storico
- Ambito di pertinenza nucleo storico
- Ambito periurbano

**Data del rilievo:** 2021

**Località:** Montepulico

**Toponimo:** C. Fianico

**Identificativi catastali:**

Foglio: 139

Particelle: 84 - 86

**Tipologia edilizia:**

- Ed: A\_0952 - Casa isolata su lotto di matrice rurale
- Ed: C - Annesso - tettoia
- Ed: A - Annesso agricolo - fienile
- Ed: B - Annesso agricolo - fienile

**Uso attuale prevalente:**

Disuso

**Beni architettonici tutelati ai sensi della parte II del  
D. Lgs 42/2004:**

Nessun vincolo presente


**Classificazione del Piano Operativo:**

- Ed: A\_0952 - NC
- Ed: C - NC
- Ed: A - R
- Ed: B - R


**Note:**

non raggiungibile

**Identificazione su ortofotocarta**



**Documentazione fotografica**





## PIANO OPERATIVO COMUNALE BORGO SAN LORENZO

Ricognizione del patrimonio edilizio  
esistente in territorio urbanizzato



SCHEDA N. A\_0953

Rif. scheda P.R.G. 99: tav8n131  
Rif. scheda R.U.: 130

### Disciplina del territorio rurale:

- Edilizia sparsa in territorio rurale
- Nucleo rurale
- Nucleo storico
- Ambito di pertinenza nucleo storico
- Ambito periurbano

Data del rilievo: 2021

Località: Olmi

Toponimo: Villa le Fonti

### Identificativi catastali:

Foglio: 91

Particelle: 351

### Tipologia edilizia:

Ed: A - Annesso agricolo - fienile

Ed: A\_0953 - Villa

### Uso attuale prevalente:

Residenziale

### Beni architettonici tutelati ai sensi della parte II del D. Lgs 42/2004:

Presente

### Classificazione del Piano Operativo:

Ed: A - 1

Ed: A\_0953 - 1

### Note:

l'edificio comprende più unità abitative

### Identificazione su ortofotocarta



### Documentazione fotografica



**PIANO OPERATIVO COMUNALE  
BORGIO SAN LORENZO**

Ricognizione del patrimonio edilizio  
esistente in territorio urbanizzato



**SCHEDA N. A\_0954**

Rif. scheda P.R.G. 99: tav8n131  
Rif. scheda R.U.: 130

**Disciplina del territorio rurale:**

- Edilizia sparsa in territorio rurale
- Nucleo rurale
- Nucleo storico
- Ambito di pertinenza nucleo storico
- Ambito periurbano

**Data del rilievo:** 2021

**Località:** Olmi

**Toponimo:** Villa le Fonti

**Identificativi catastali:**

Foglio: 91

Particelle: 351

**Tipologia edilizia:**

Ed: A\_0954 - Casa isolata su lotto

**Uso attuale prevalente:**

Residenziale

**Beni architettonici tutelati ai sensi della parte II del  
D. Lgs 42/2004:**

Presente

**Classificazione del Piano Operativo:**

Ed: A\_0954 - 1


**Note:**

ex annesso della villa convertito in civile abitazione

**Identificazione su ortofotocarta**



**Documentazione fotografica**





## PIANO OPERATIVO COMUNALE BORGO SAN LORENZO

Ricognizione del patrimonio edilizio  
esistente in territorio urbanizzato



SCHEMA N. A\_0955

Rif. scheda P.R.G. 99: tav8n130  
Rif. scheda R.U.: -

### Disciplina del territorio rurale:

- Edilizia sparsa in territorio rurale
- Nucleo rurale
- Nucleo storico
- Ambito di pertinenza nucleo storico
- Ambito periurbano

Data del rilievo: 2021

Località: Lutiano

Toponimo: Podere Prato

### Identificativi catastali:

Foglio: 91

Particelle: 100

### Tipologia edilizia:

Ed: A\_0955 - Casa isolata su lotto di matrice rurale

### Uso attuale prevalente:

Residenziale

### Beni architettonici tutelati ai sensi della parte II del D. Lgs 42/2004:

Nessun vincolo presente

### Classificazione del Piano Operativo:

Ed: A\_0955 - 2

### Note:

ex fienile ristrutturato e convertito in civile abitazione

### Identificazione su ortofotocarta



### Documentazione fotografica



## PIANO OPERATIVO COMUNALE BORGO SAN LORENZO

Ricognizione del patrimonio edilizio  
esistente in territorio urbanizzato



SCHEDA N. A\_0956

Rif. scheda P.R.G. 99: tav8n130

Rif. scheda R.U.: -

### Disciplina del territorio rurale:

- Edilizia sparsa in territorio rurale
- Nucleo rurale
- Nucleo storico
- Ambito di pertinenza nucleo storico
- Ambito periurbano

Data del rilievo: 2021

Località: Lutiano

Toponimo: Podere Prato

### Identificativi catastali:

Foglio: 91

Particelle: 100 - 337

### Tipologia edilizia:

Ed: A\_0956 - Casa isolata su lotto di matrice rurale  
Ed: A - Annesso  
Ed: B - Annesso  
Ed: C - Annesso

### Uso attuale prevalente:

Residenziale

### Beni architettonici tutelati ai sensi della parte II del D. Lgs 42/2004:

Presente

### Classificazione del Piano Operativo:

Ed: A\_0956 - I  
Ed: A - NC  
Ed: B - NC  
Ed: C - NC


### Note:

l'edificio comprende due unità abitative

### Identificazione su ortofotocarta



### Documentazione fotografica





## PIANO OPERATIVO COMUNALE BORGO SAN LORENZO

Ricognizione del patrimonio edilizio  
esistente in territorio urbanizzato



SCHEDA N. A\_0957

Rif. scheda P.R.G. 99: tav8n170  
Rif. scheda R.U.: -

### Disciplina del territorio rurale:

- Edilizia sparsa in territorio rurale
- Nucleo rurale
- Nucleo storico
- Ambito di pertinenza nucleo storico
- Ambito periurbano

**Data del rilievo:** 2021

**Località:** Lutiano

**Toponimo:** La Fornacina

### Identificativi catastali:

Foglio: 91

Particelle: 73

### Tipologia edilizia:

Ed: A\_0957 - Casa isolata su lotto di matrice rurale

### Uso attuale prevalente:

Residenziale

### Beni architettonici tutelati ai sensi della parte II del D. Lgs 42/2004:

Nessun vincolo presente

### Classificazione del Piano Operativo:

Ed: A\_0957 - 3


### Note:

ex granaio della casa colonica accanto ristrutturato  
e convertito in civile abitazione

### Identificazione su ortofotocarta



### Documentazione fotografica



## PIANO OPERATIVO COMUNALE BORGO SAN LORENZO

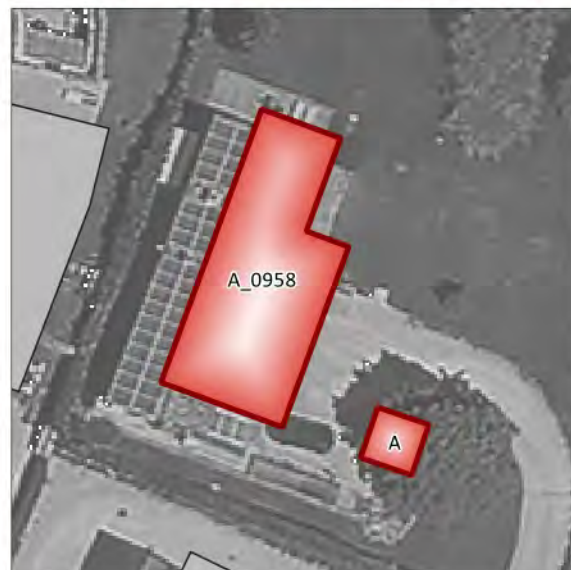
Ricognizione del patrimonio edilizio  
esistente in territorio urbanizzato

SCHEDA N. A\_0958

Rif. scheda P.R.G. 99: tav8n170  
Rif. scheda R.U.: -



### Identificazione su ortofotocarta



### Documentazione fotografica



### Disciplina del territorio rurale:

- Edilizia sparsa in territorio rurale
- Nucleo rurale
- Nucleo storico
- Ambito di pertinenza nucleo storico
- Ambito periurbano

Data del rilievo: 2021

Località: Lutiano

Toponimo: La Fornacina

### Identificativi catastali:

Foglio: 91

Particelle: 73

### Tipologia edilizia:

Ed: A\_0958 - Casa isolata su lotto di matrice rurale  
Ed: A - Annesso

### Uso attuale prevalente:

Residenziale

### Beni architettonici tutelati ai sensi della parte II del D. Lgs 42/2004:

Nessun vincolo presente

### Classificazione del Piano Operativo:

Ed: A\_0958 - 3  
Ed: A - NC

### Note:

ex fienile della casa colonica accanto ristrutturato e  
convertito in civile abitazione





## PIANO OPERATIVO COMUNALE BORGO SAN LORENZO

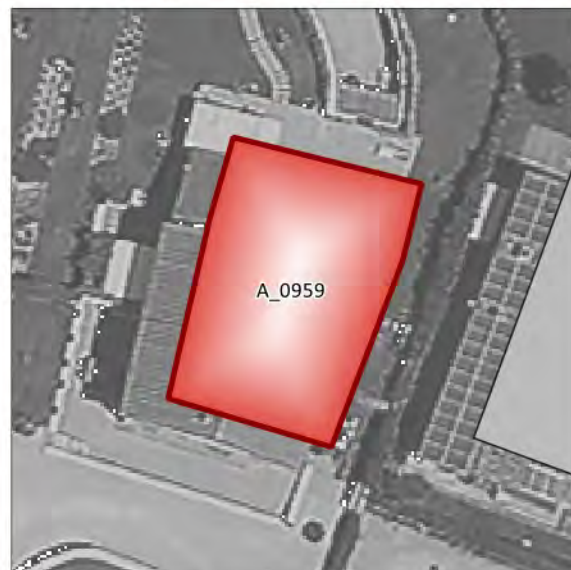
Ricognizione del patrimonio edilizio  
esistente in territorio urbanizzato

SCHEDA N. A\_0959

Rif. scheda P.R.G. 99: tav8n170  
Rif. scheda R.U.: -



### Identificazione su ortofotocarta



### Disciplina del territorio rurale:

- Edilizia sparsa in territorio rurale
- Nucleo rurale
- Nucleo storico
- Ambito di pertinenza nucleo storico
- Ambito periurbano

Data del rilievo: 2021

Località: Lutiano

Toponimo: La Fornacina

### Identificativi catastali:

Foglio: 91

Particelle: 73

### Tipologia edilizia:

Ed: A\_0959 - Casa isolata su lotto di matrice rurale

### Uso attuale prevalente:

Residenziale

### Beni architettonici tutelati ai sensi della parte II del D. Lgs 42/2004:

Nessun vincolo presente

### Classificazione del Piano Operativo:

Ed: A\_0959 - 3

### Note:

ex casa colonica ristrutturata e adibita a civile  
abitazione

### Documentazione fotografica



## PIANO OPERATIVO COMUNALE BORGO SAN LORENZO


Ricognizione del patrimonio edilizio  
esistente in territorio urbanizzato

SCHEDA N. A\_0960

Rif. scheda P.R.G. 99: tav8n164  
Rif. scheda R.U.: -



### Identificazione su ortofotocarta



### Disciplina del territorio rurale:

- Edilizia sparsa in territorio rurale
- Nucleo rurale
- Nucleo storico
- Ambito di pertinenza nucleo storico
- Ambito periurbano

Data del rilievo: 2021

Località: Lutiano

Toponimo: Podere Castagnolo

### Identificativi catastali:

Foglio: 91

Particelle: 97

### Tipologia edilizia:

Ed: A - Annesso - tettoia  
Ed: A\_0960 - Casa isolata su lotto di matrice rurale

### Uso attuale prevalente:

Residenziale

### Beni architettonici tutelati ai sensi della parte II del D. Lgs 42/2004:

Nessun vincolo presente


### Classificazione del Piano Operativo:

Ed: A - NC  
Ed: A\_0960 - NC

### Note:

ex fienile ristrutturato e adibito a civile abitazione,  
non accessibile a causa del cancello

### Documentazione fotografica





## PIANO OPERATIVO COMUNALE BORGO SAN LORENZO

Ricognizione del patrimonio edilizio  
esistente in territorio urbanizzato

SCHEDA N. A\_0961

Rif. scheda P.R.G. 99: tav8n164  
Rif. scheda R.U.: -



### Disciplina del territorio rurale:

- Edilizia sparsa in territorio rurale
- Nucleo rurale
- Nucleo storico
- Ambito di pertinenza nucleo storico
- Ambito periurbano

Data del rilievo: 2021

Località: Lutiano

Toponimo: Podere Castagnolo

### Identificativi catastali:

Foglio: 91

Particelle: 415 - 97

### Tipologia edilizia:

- Ed: A\_0961 - Casa isolata su lotto di matrice rurale
- Ed: A - Annesso
- Ed: B - Annesso
- Ed: C - Annesso
- Ed: D - Annesso
- Ed: E - Annesso
- Ed: F - Annesso
- Ed: G - Annesso

### Uso attuale prevalente:

Residenziale

### Beni architettonici tutelati ai sensi della parte II del D. Lgs 42/2004:

Nessun vincolo presente

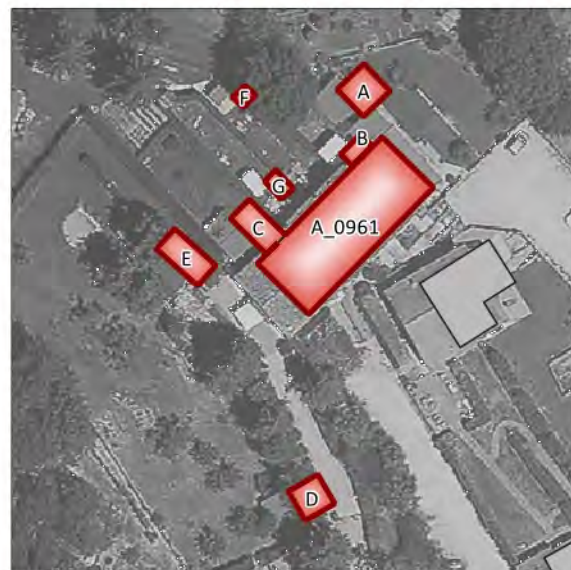
### Classificazione del Piano Operativo:

- Ed: A\_0961 - 3
- Ed: A - NC
- Ed: B - NC
- Ed: C - NC
- Ed: D - NC
- Ed: E - NC
- Ed: F - NC
- Ed: G - NC


### Note:

ex casa colonica ristrutturata e frazionata in più  
unità abitative

### Identificazione su ortofotocarta



### Documentazione fotografica





## PIANO OPERATIVO COMUNALE BORGO SAN LORENZO

Ricognizione del patrimonio edilizio  
esistente in territorio urbanizzato

SCHEDA N. A\_0962

Rif. scheda P.R.G. 99: tav8n165  
Rif. scheda R.U.: -



### Disciplina del territorio rurale:

- Edilizia sparsa in territorio rurale
- Nucleo rurale
- Nucleo storico
- Ambito di pertinenza nucleo storico
- Ambito periurbano

Data del rilievo: 2021

Località: Lutiano

Toponimo: -

### Identificativi catastali:

Foglio: 91

Particelle: 70

### Tipologia edilizia:

Ed: A\_0962 - Casa isolata su lotto di matrice rurale

### Uso attuale prevalente:

Residenziale

### Beni architettonici tutelati ai sensi della parte II del D. Lgs 42/2004:

Nessun vincolo presente

### Classificazione del Piano Operativo:

Ed: A\_0962 - 3

### Note:

ex casa colonica ristrutturata e convertita in civile  
abitazione

### Identificazione su ortofotocarta



### Documentazione fotografica





## PIANO OPERATIVO COMUNALE BORGO SAN LORENZO

Ricognizione del patrimonio edilizio  
esistente in territorio urbanizzato

SCHEDA N. A\_0963

Rif. scheda P.R.G. 99: tav8n165  
Rif. scheda R.U.: -



### Identificazione su ortofotocarta



### Disciplina del territorio rurale:

- Edilizia sparsa in territorio rurale
- Nucleo rurale
- Nucleo storico
- Ambito di pertinenza nucleo storico
- Ambito periurbano

Data del rilievo: 2021

Località: Lutiano

Toponimo: -

### Identificativi catastali:

Foglio: 91

Particelle: 70

### Tipologia edilizia:

Ed: A\_0963 - Casa isolata su lotto di matrice rurale  
Ed: A - Annesso

### Uso attuale prevalente:

Residenziale

### Beni architettonici tutelati ai sensi della parte II del D. Lgs 42/2004:

Nessun vincolo presente

### Classificazione del Piano Operativo:

Ed: A\_0963 - 3  
Ed: A - NC

### Note:

ex fienile ristrutturato alterando il carattere originario  
e convertito in civile abitazione

### Documentazione fotografica



## PIANO OPERATIVO COMUNALE BORGO SAN LORENZO

Ricognizione del patrimonio edilizio  
esistente in territorio urbanizzato

SCHEDA N. A\_0964

Rif. scheda P.R.G. 99: tav8n166  
Rif. scheda R.U.: -



### Disciplina del territorio rurale:

- Edilizia sparsa in territorio rurale
- Nucleo rurale
- Nucleo storico
- Ambito di pertinenza nucleo storico
- Ambito periurbano

Data del rilievo: 2021

Località: Lutiano

Toponimo: Podere Lutiano

### Identificativi catastali:

Foglio: 91

Particelle: 470 - 68

### Tipologia edilizia:

- Ed: A\_0964 - Casa isolata su lotto di matrice rurale
- Ed: B - Annesso
- Ed: A - Annesso agricolo - fienile

### Uso attuale prevalente:

Residenziale

### Beni architettonici tutelati ai sensi della parte II del D. Lgs 42/2004:

Nessun vincolo presente


### Classificazione del Piano Operativo:

- Ed: A\_0964 - 2
- Ed: B - NC
- Ed: A - R


### Note:

ex casa colonica ristrutturata e convertita in civile  
abitazione, poco visibile a causa della vegetazione

### Identificazione su ortofotocarta



### Documentazione fotografica





## PIANO OPERATIVO COMUNALE BORGO SAN LORENZO

Ricognizione del patrimonio edilizio  
esistente in territorio urbanizzato



SCHEDA N. A\_0965

Rif. scheda P.R.G. 99: tav8n171 -  
tav8n172  
Rif. scheda P. II:

### Disciplina del territorio rurale:

- Edilizia sparsa in territorio rurale
- Nucleo rurale
- Nucleo storico
- Ambito di pertinenza nucleo storico
- Ambito periurbano

Data del rilievo: 2021

Località: Lutiano

Toponimo: Villa La Brocchi

### Identificativi catastali:

Foglio: 91

Particelle: 325 - 327 - 328 - 329 - 55

### Tipologia edilizia:

- Ed: A - Annesso
- Ed: A\_0965 - Casa isolata su lotto
- Ed: B - Annesso
- Ed: C - Annesso
- Ed: D - Annesso
- Ed: E - Annesso - tettoia
- Ed: F - Annesso
- Ed: G - Annesso

### Uso attuale prevalente:

Residenziale

### Beni architettonici tutelati ai sensi della parte II del D. Lgs 42/2004:

Nessun vincolo presente

### Classificazione del Piano Operativo:

- Ed: A - NC
- Ed: A\_0965 - NC
- Ed: B - NC
- Ed: C - NC
- Ed: D - NC
- Ed: E - NC
- Ed: F - NC
- Ed: G - NC



### Note:

non accessibile a causa del cancello

### Identificazione su ortofotocarta



### Documentazione fotografica



## PIANO OPERATIVO COMUNALE BORGO SAN LORENZO

Ricognizione del patrimonio edilizio  
esistente in territorio urbanizzato

SCHEDA N. A\_0966

Rif. scheda P.R.G. 99: tav8n172  
Rif. scheda R.U.: 134



### Disciplina del territorio rurale:

- Edilizia sparsa in territorio rurale
- Nucleo rurale
- Nucleo storico
- Ambito di pertinenza nucleo storico
- Ambito periurbano

Data del rilievo: 2021

Località: Lutiano

Toponimo: Villa La Brocchi

### Identificativi catastali:

Foglio: 91

Particelle: 354

### Tipologia edilizia:

Ed: A - Annesso - cappella

Ed: A\_0966 - Villa

### Uso attuale prevalente:

Residenziale

### Beni architettonici tutelati ai sensi della parte II del D. Lgs 42/2004:

Nessun vincolo presente


### Classificazione del Piano Operativo:

Ed: A - 1

Ed: A\_0966 - 1

Note:

### Identificazione su ortofotocarta



### Documentazione fotografica





**PIANO OPERATIVO COMUNALE  
BORGO SAN LORENZO**

Ricognizione del patrimonio edilizio  
esistente in territorio urbanizzato

**SCHEDA N. A\_0967**

Rif. scheda P.R.G. 99: tav8n168  
Rif. scheda R.U.: -



**Disciplina del territorio rurale:**

- Edilizia sparsa in territorio rurale
- Nucleo rurale
- Nucleo storico
- Ambito di pertinenza nucleo storico
- Ambito periurbano

**Data del rilievo:** 2021

**Località:** Lutiano

**Toponimo:** -

**Identificativi catastali:**

Foglio: 91

Particelle: 355

**Tipologia edilizia:**

Ed: A\_0967 - Casa isolata su lotto di matrice rurale

**Uso attuale prevalente:**

Residenziale

**Beni architettonici tutelati ai sensi della parte II del  
D. Lgs 42/2004:**

Nessun vincolo presente

**Classificazione del Piano Operativo:**

Ed: A\_0967 - 3


**Note:**

ex fienile ristrutturato e convertito in civile abitazione

**Identificazione su ortofotocarta**



**Documentazione fotografica**



## PIANO OPERATIVO COMUNALE BORGO SAN LORENZO

Ricognizione del patrimonio edilizio  
esistente in territorio urbanizzato

SCHEDA N. A\_0968

Rif. scheda P.R.G. 99: tav8n168

Rif. scheda R.U.: -



### Disciplina del territorio rurale:

- Edilizia sparsa in territorio rurale
- Nucleo rurale
- Nucleo storico
- Ambito di pertinenza nucleo storico
- Ambito periurbano

Data del rilievo: 2021

Località: Lutiano

Toponimo: -

### Identificativi catastali:

Foglio: 91

Particelle: 355

### Tipologia edilizia:

Ed: A\_0968 - Casa isolata su lotto di matrice rurale

Ed: B - Annesso

Ed: A - Annesso

### Uso attuale prevalente:

Residenziale

### Beni architettonici tutelati ai sensi della parte II del D. Lgs 42/2004:

Nessun vincolo presente

### Classificazione del Piano Operativo:

Ed: A\_0968 - 3

Ed: B - 3

Ed: A - NC

### Note:

ex casa colonica ristrutturata e convertita in civile  
abitazione

### Identificazione su ortofotocarta



### Documentazione fotografica





**PIANO OPERATIVO COMUNALE  
BORGO SAN LORENZO**

Ricognizione del patrimonio edilizio  
esistente in territorio urbanizzato

**SCHEDA N. A\_0969**

Rif. scheda P.R.G. 99: tav8n163  
Rif. scheda R.U.: -



**Identificazione su ortofotocarta**



**Documentazione fotografica**



**Disciplina del territorio rurale:**

- Edilizia sparsa in territorio rurale
- Nucleo rurale
- Nucleo storico
- Ambito di pertinenza nucleo storico
- Ambito periurbano

**Data del rilievo:** 2021

**Località:** Lutiano

**Toponimo:** Il Razzo

**Identificativi catastali:**

Foglio: 90

Particelle: 181

**Tipologia edilizia:**

Ed: A\_0969 - Casa isolata su lotto

**Uso attuale prevalente:**

Residenziale

**Beni architettonici tutelati ai sensi della parte II del  
D. Lgs 42/2004:**

Nessun vincolo presente

**Classificazione del Piano Operativo:**

Ed: A\_0969 - NC

**Note:**

non accessibile a causa del cancello

## PIANO OPERATIVO COMUNALE BORGO SAN LORENZO

Ricognizione del patrimonio edilizio  
esistente in territorio urbanizzato

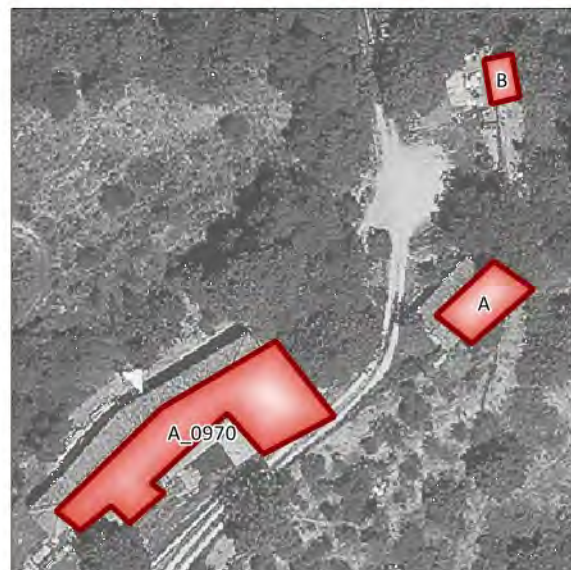
SCHEDA N. A\_0970

Rif. scheda P.R.G. 99: tav8n162

Rif. scheda R.U.: -



### Identificazione su ortofotocarta



### Disciplina del territorio rurale:

- Edilizia sparsa in territorio rurale
- Nucleo rurale
- Nucleo storico
- Ambito di pertinenza nucleo storico
- Ambito periurbano

Data del rilievo: 2021

Località: Lutiano

Toponimo: Valle di Sopra

### Identificativi catastali:

Foglio: 98

Particelle: 22 - 24

### Tipologia edilizia:

- Ed: A - Annesso - porcaiaia
- Ed: A\_0970 - Casa isolata su lotto di matrice rurale
- Ed: B - Annesso

### Uso attuale prevalente:

Residenziale

### Beni architettonici tutelati ai sensi della parte II del D. Lgs 42/2004:


Nessun vincolo presente

### Classificazione del Piano Operativo:

- Ed: A - NC
- Ed: A\_0970 - NC
- Ed: B - NC

### Note:

### Documentazione fotografica





**PIANO OPERATIVO COMUNALE  
BORGO SAN LORENZO**

Ricognizione del patrimonio edilizio  
esistente in territorio urbanizzato

**SCHEDA N. A\_0971**

Rif. scheda P.R.G. 99: tav8n162  
Rif. scheda R.U.: -



**Disciplina del territorio rurale:**

- Edilizia sparsa in territorio rurale
- Nucleo rurale
- Nucleo storico
- Ambito di pertinenza nucleo storico
- Ambito periurbano

**Data del rilievo:** 2021

**Località:** Lutiano

**Toponimo:** Valle di Sopra

**Identificativi catastali:**

Foglio: 98

Particelle: 45

**Tipologia edilizia:**

Ed: A\_0971 - Casa isolata su lotto di matrice rurale

**Uso attuale prevalente:**

Residenziale

**Beni architettonici tutelati ai sensi della parte II del  
D. Lgs 42/2004:**

Nessun vincolo presente

**Classificazione del Piano Operativo:**

Ed: A\_0971 - NC



**Note:**

ex annesso agricolo ristrutturato e convertito in civile  
abitazione

**Identificazione su ortofotocarta**



**Documentazione fotografica**



## PIANO OPERATIVO COMUNALE BORGO SAN LORENZO

Ricognizione del patrimonio edilizio  
esistente in territorio urbanizzato

SCHEDA N. A\_0972

Rif. scheda P.R.G. 99: tav8n161  
Rif. scheda R.U.: -



### Disciplina del territorio rurale:

- Edilizia sparsa in territorio rurale
- Nucleo rurale
- Nucleo storico
- Ambito di pertinenza nucleo storico
- Ambito periurbano

Data del rilievo: 2021

Località: Lutiano

Toponimo: Valle di Sotto

### Identificativi catastali:

Foglio: 98

Particelle: 48 - 59

### Tipologia edilizia:

- Ed: A - Annesso agricolo - fienile
- Ed: A\_0972 - Casa isolata su lotto di matrice rurale
- Ed: B - Annesso - tettoia

### Uso attuale prevalente:

-

### Beni architettonici tutelati ai sensi della parte II del D. Lgs 42/2004:

Nessun vincolo presente

### Classificazione del Piano Operativo:


- Ed: A - NC
- Ed: A\_0972 - NC
- Ed: B - NC

### Note:

### Identificazione su ortofotocarta



### Documentazione fotografica





## PIANO OPERATIVO COMUNALE BORGO SAN LORENZO

Ricognizione del patrimonio edilizio  
esistente in territorio urbanizzato

SCHEDA N. A\_0973

Rif. scheda P.R.G. 99: tav8n160  
Rif. scheda R.U.: -



### Identificazione su ortofotocarta



### Disciplina del territorio rurale:

- Edilizia sparsa in territorio rurale
- Nucleo rurale
- Nucleo storico
- Ambito di pertinenza nucleo storico
- Ambito periurbano

Data del rilievo: 2021

Località: Lutiano

Toponimo: I Molinuzzi

### Identificativi catastali:

Foglio: 98

Particelle: 202

### Tipologia edilizia:

Ed: A\_0973 - Casa isolata su lotto

### Uso attuale prevalente:

Residenziale

### Beni architettonici tutelati ai sensi della parte II del D. Lgs 42/2004:

Nessun vincolo presente

### Classificazione del Piano Operativo:

Ed: A\_0973 - 3

### Note:

ex mulino ristrutturato e adibito a civile abitazione

### Documentazione fotografica





**PIANO OPERATIVO COMUNALE  
BORGO SAN LORENZO**

Ricognizione del patrimonio edilizio  
esistente in territorio urbanizzato



**SCHEDA N. A\_0974**

Rif. scheda P.R.G. 99: tav8n160  
Rif. scheda R.U.: -

**Disciplina del territorio rurale:**

- Edilizia sparsa in territorio rurale
- Nucleo rurale
- Nucleo storico
- Ambito di pertinenza nucleo storico
- Ambito periurbano

**Data del rilievo:** 2021

**Località:** Lutiano

**Toponimo:** I Molinuzzi

**Identificativi catastali:**

Foglio: 98

Particelle: 202

**Tipologia edilizia:**

Ed: A\_0974 - Casa isolata su lotto

**Uso attuale prevalente:**

Residenziale

**Beni architettonici tutelati ai sensi della parte II del  
D. Lgs 42/2004:**

Nessun vincolo presente

**Classificazione del Piano Operativo:**

Ed: A\_0974 - 3


**Note:**

ex fienile ristrutturato e adibito a civile abitazione

**Identificazione su ortofotocarta**



**Documentazione fotografica**





**PIANO OPERATIVO COMUNALE  
BORGO SAN LORENZO**

Ricognizione del patrimonio edilizio  
esistente in territorio urbanizzato



**SCHEDA N. A\_0975**

Rif. scheda P.R.G. 99: tav8n159  
Rif. scheda R.U.: 131

**Disciplina del territorio rurale:**

- Edilizia sparsa in territorio rurale
- Nucleo rurale
- Nucleo storico
- Ambito di pertinenza nucleo storico
- Ambito periurbano

**Data del rilievo:** 2021

**Località:** Lutiano

**Toponimo:** I Molinizzi

**Identificativi catastali:**

Foglio: 98

Particelle: 71

**Tipologia edilizia:**

Ed: A\_0975 - Casa isolata su lotto

**Uso attuale prevalente:**

Residenziale

**Beni architettonici tutelati ai sensi della parte II del  
D. Lgs 42/2004:**

Nessun vincolo presente

**Classificazione del Piano Operativo:**

Ed: A\_0975 - 2

**Note:**

**Identificazione su ortofotocarta**



**Documentazione fotografica**



## PIANO OPERATIVO COMUNALE BORGO SAN LORENZO

Ricognizione del patrimonio edilizio  
esistente in territorio urbanizzato

SCHEDA N. A\_0976

Rif. scheda P.R.G. 99: tav8n156 -  
tav8n157  
Rif. scheda P. II: 91



### Disciplina del territorio rurale:

- Edilizia sparsa in territorio rurale
- Nucleo rurale
- Nucleo storico
- Ambito di pertinenza nucleo storico
- Ambito periurbano

Data del rilievo: 2021

Località: Olmi

Toponimo: Poggio Montane Villa Martini

### Identificativi catastali:

Foglio: 91

Particelle: 206 - 207

### Tipologia edilizia:

Ed: A\_0976 - Villa

Ed: A - Annesso - dependance

### Uso attuale prevalente:

Turistico - ricettivo

### Beni architettonici tutelati ai sensi della parte II del D. Lgs 42/2004:

Presente

### Classificazione del Piano Operativo:


Ed: A\_0976 - 1

Ed: A - 2

### Note:

villa storica affittata per vacanze dotato di  
dependance con piscina

### Identificazione su ortofotocarta



### Documentazione fotografica





## PIANO OPERATIVO COMUNALE BORGO SAN LORENZO

Ricognizione del patrimonio edilizio  
esistente in territorio urbanizzato

SCHEDA N. A\_0977

Rif. scheda P.R.G. 99: tav8n182

Rif. scheda R.U.: 83



### Disciplina del territorio rurale:

- Edilizia sparsa in territorio rurale
- Nucleo rurale
- Nucleo storico
- Ambito di pertinenza nucleo storico
- Ambito periurbano

Data del rilievo: 2021

Località: Monti

Toponimo: Monti di Sotto Lutiano Vecchio

### Identificativi catastali:

Foglio: 98-101

Particelle: 162 - 80 - A

### Tipologia edilizia:

- Ed: A\_0977 - Casa isolata su lotto di matrice rurale
- Ed: B - Annesso agricolo - fienile
- Ed: A - Annesso - cappella

### Uso attuale prevalente:

Residenziale

### Beni architettonici tutelati ai sensi della parte II del D. Lgs 42/2004:

Nessun vincolo presente


### Classificazione del Piano Operativo:

- Ed: A\_0977 - 2
- Ed: B - 2
- Ed: A - R

### Note:

l'edificio comprende probabilmente più unità  
abitative, il fienile è in avanzato stato di degrado

### Identificazione su ortofotocarta



### Documentazione fotografica





## PIANO OPERATIVO COMUNALE BORGO SAN LORENZO

Ricognizione del patrimonio edilizio  
esistente in territorio urbanizzato

SCHEDA N. A\_0978

Rif. scheda P.R.G. 99: tav8n180  
Rif. scheda R.U.: -



### Disciplina del territorio rurale:

- Edilizia sparsa in territorio rurale
- Nucleo rurale
- Nucleo storico
- Ambito di pertinenza nucleo storico
- Ambito periurbano

Data del rilievo: 2021

Località: Monti

Toponimo: Monti di sopra

### Identificativi catastali:

Foglio: 101

Particelle: 72

### Tipologia edilizia:

Ed: A\_0978 - Casa isolata su lotto

### Uso attuale prevalente:

Residenziale

### Beni architettonici tutelati ai sensi della parte II del D. Lgs 42/2004:

Nessun vincolo presente


### Classificazione del Piano Operativo:

Ed: A\_0978 - 3

### Note:

poco visibile a causa della recinzione

### Identificazione su ortofotocarta



### Documentazione fotografica





**PIANO OPERATIVO COMUNALE  
BORGO SAN LORENZO**

Ricognizione del patrimonio edilizio  
esistente in territorio urbanizzato

**SCHEDA N. A\_0979**

Rif. scheda P.R.G. 99: -  
Rif. scheda R.U.: -



**Disciplina del territorio rurale:**

- Edilizia sparsa in territorio rurale
- Nucleo rurale
- Nucleo storico
- Ambito di pertinenza nucleo storico
- Ambito periurbano

**Data del rilievo:** 2021

**Località:** Monti

**Toponimo:** -

**Identificativi catastali:**

Foglio: 101

Particelle: 155

**Tipologia edilizia:**

Ed: A\_0979 - Casa isolata su lotto

**Uso attuale prevalente:**

Residenziale

**Beni architettonici tutelati ai sensi della parte II del  
D. Lgs 42/2004:**

Nessun vincolo presente

**Classificazione del Piano Operativo:**

Ed: A\_0979 - NC


**Note:**

non accessibile a causa del cancello

**Identificazione su ortofotocarta**



**Documentazione fotografica**



## PIANO OPERATIVO COMUNALE BORGO SAN LORENZO

Ricognizione del patrimonio edilizio  
esistente in territorio urbanizzato

SCHEDA N. A\_0980

Rif. scheda P.R.G. 99: tav8n181  
Rif. scheda R.U.: -



### Disciplina del territorio rurale:

- Edilizia sparsa in territorio rurale
- Nucleo rurale
- Nucleo storico
- Ambito di pertinenza nucleo storico
- Ambito periurbano

Data del rilievo: 2021

Località: Monti

Toponimo: Monti di sopra

### Identificativi catastali:

Foglio: 101

Particelle: 127 - 46

### Tipologia edilizia:

Ed: A\_0980 - Casa isolata su lotto  
Ed: A - Annesso  
Ed: B - Annesso

### Uso attuale prevalente:

Residenziale

### Beni architettonici tutelati ai sensi della parte II del D. Lgs 42/2004:

Nessun vincolo presente


### Classificazione del Piano Operativo:

Ed: A\_0980 - 3  
Ed: A - NC  
Ed: B - NC


### Note:

ex annesso ristrutturato e convertito in civile  
abitazione

### Identificazione su ortofotocarta



### Documentazione fotografica







### Identificazione su ortofotocarta



### Documentazione fotografica



### Disciplina del territorio rurale:

- Edilizia sparsa in territorio rurale
- Nucleo rurale
- Nucleo storico
- Ambito di pertinenza nucleo storico
- Ambito periurbano

Data del rilievo: 2021

Località: Monti

Toponimo: Monti di sopra

### Identificativi catastali:

Foglio: 101

Particelle: 63 - 68

### Tipologia edilizia:

Ed: A\_0981 - Casa isolata su lotto

Ed: A - Annesso

### Uso attuale prevalente:

Residenziale

### Beni architettonici tutelati ai sensi della parte II del D. Lgs 42/2004:

Nessun vincolo presente

### Classificazione del Piano Operativo:

Ed: A\_0981 - 3

Ed: A - NC

Note:

**PIANO OPERATIVO COMUNALE  
BORGO SAN LORENZO**

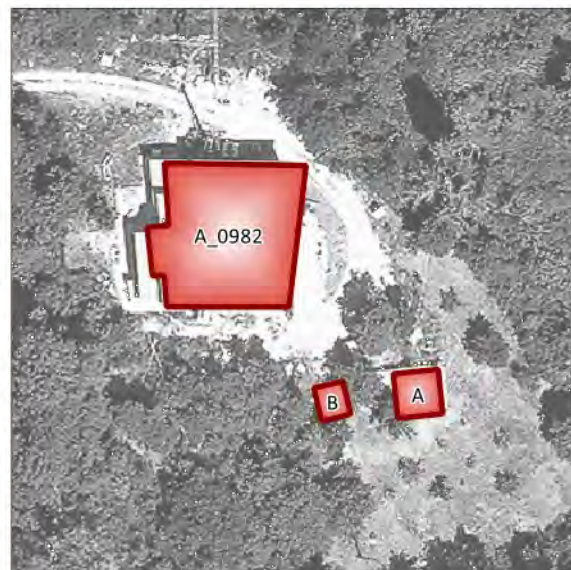
Ricognizione del patrimonio edilizio  
esistente in territorio urbanizzato

**SCHEDA N. A\_0982**

Rif. scheda P.R.G. 99: lav8n179  
Rif. scheda R.U.: -



**Identificazione su ortofotocarta**



**Disciplina del territorio rurale:**

- Edilizia sparsa in territorio rurale
- Nucleo rurale
- Nucleo storico
- Ambito di pertinenza nucleo storico
- Ambito periurbano

**Data del rilievo:** 2021

**Località:** Monti

**Toponimo:** Lastreto

**Identificativi catastali:**

Foglio: 101

Particelle: 100

**Tipologia edilizia:**

Ed: A - Annesso  
Ed: A\_0982 - Casa isolata su lotto  
Ed: B - Annesso

**Uso attuale prevalente:**

Residenziale

**Beni architettonici tutelati ai sensi della parte II del  
D. Lgs 42/2004:**

Nessun vincolo presente


**Classificazione del Piano Operativo:**

Ed: A - NC  
Ed: A\_0982 - NC  
Ed: B - NC

**Note:**

edificio completamente ristrutturato, comprende  
probabilmente più unità abitative

**Documentazione fotografica**





## PIANO OPERATIVO COMUNALE BORGO SAN LORENZO

Ricognizione del patrimonio edilizio  
esistente in territorio urbanizzato

SCHEDA N. A\_0983

Rif. scheda P.R.G. 99: tav8n167

Rif. scheda R.U.: 69



### Disciplina del territorio rurale:

- Edilizia sparsa in territorio rurale
- Nucleo rurale
- Nucleo storico
- Ambito di pertinenza nucleo storico
- Ambito periurbano

Data del rilievo: 2021

Località: Lutiano

Toponimo: Podere Villa Lutiano Vecchio

### Identificativi catastali:

Foglio: 90

Particelle: 245 - 76

### Tipologia edilizia:

- Ed: A - Annesso - deposito
- Ed: A\_0983 - Casa isolata su lotto di matrice rurale
- Ed: B - Annesso
- Ed: C - Annesso
- Ed: D - Annesso

### Uso attuale prevalente:

Residenziale

### Beni architettonici tutelati ai sensi della parte II del D. Lgs 42/2004:

Presente

### Classificazione del Piano Operativo:

- Ed: A - 1
- Ed: A\_0983 - 1
- Ed: B - 1
- Ed: C - 1
- Ed: D - 1

### Note:

### Identificazione su ortofotocarta



### Documentazione fotografica



**PIANO OPERATIVO COMUNALE  
BORGO SAN LORENZO**

Ricognizione del patrimonio edilizio  
esistente in territorio urbanizzato

**SCHEDA N. A\_0984**

Rif. scheda P.R.G. 99: tav8n169  
Rif. scheda R.U.: -



**Disciplina del territorio rurale:**

- Edilizia sparsa in territorio rurale
- Nucleo rurale
- Nucleo storico
- Ambito di pertinenza nucleo storico
- Ambito periurbano

**Data del rilievo:** 2021

**Località:** Lutiano

**Toponimo:** Podere Petruzzo

**Identificativi catastali:**

Foglio: 90

Particelle: 264

**Tipologia edilizia:**

Ed: A\_0984 - Casa isolata su lotto di matrice rurale

**Uso attuale prevalente:**

Residenziale

**Beni architettonici tutelati ai sensi della parte II del  
D. Lgs 42/2004:**

Nessun vincolo presente

**Classificazione del Piano Operativo:**

Ed: A\_0984 - NC


**Note:**

ex annesso agricolo ristrutturato e convertito in civile  
abitazione

**Identificazione su ortofotocarta**



**Documentazione fotografica**





**PIANO OPERATIVO COMUNALE  
BORGO SAN LORENZO**

Ricognizione del patrimonio edilizio  
esistente in territorio urbanizzato

**SCHEDA N. A\_0985**

Rif. scheda P.R.G. 99: tav8n169  
Rif. scheda R.U.: -



**Disciplina del territorio rurale:**

- Edilizia sparsa in territorio rurale
- Nucleo rurale
- Nucleo storico
- Ambito di pertinenza nucleo storico
- Ambito periurbano

**Data del rilievo:** 2021

**Località:** Lutiano

**Toponimo:** Podere Petruzzo

**Identificativi catastali:**

Foglio: 90

Particelle: 264

**Tipologia edilizia:**

Ed: A\_0985 - Casa isolata su lotto di matrice rurale

**Uso attuale prevalente:**

Residenziale

**Beni architettonici tutelati ai sensi della parte II del  
D. Lgs 42/2004:**

Nessun vincolo presente

**Classificazione del Piano Operativo:**

Ed: A\_0985 - NC

**Note:**

**Identificazione su ortofotocarta**



**Documentazione fotografica**



## PIANO OPERATIVO COMUNALE BORGO SAN LORENZO

Ricognizione del patrimonio edilizio  
esistente in territorio urbanizzato



SCHEDA N. A\_0986

Rif. scheda P.R.G. 99: tav8n173

Rif. scheda R.U.: -

### Disciplina del territorio rurale:

- Edilizia sparsa in territorio rurale
- Nucleo rurale
- Nucleo storico
- Ambito di pertinenza nucleo storico
- Ambito periurbano

Data del rilievo: 2021

Località: Lutiano

Toponimo: -

### Identificativi catastali:

Foglio: 90

Particelle: 53

### Tipologia edilizia:

Ed: A\_0986 - Casa isolata su lotto

Ed: A - Annesso

### Uso attuale prevalente:

Residenziale

### Beni architettonici tutelati ai sensi della parte II del D. Lgs 42/2004:

Nessun vincolo presente

### Classificazione del Piano Operativo:

Ed: A\_0986 - 3

Ed: A - NC

### Note:

edificio ristrutturato con evidenti alterazioni del  
carattere originario

### Identificazione su ortofotocarta



### Documentazione fotografica





**PIANO OPERATIVO COMUNALE  
BORGO SAN LORENZO**

Ricognizione del patrimonio edilizio  
esistente in territorio urbanizzato

**SCHEDA N. A\_0987**

Rif. scheda P.R.G. 99: tav8n174  
Rif. scheda R.U.:56



**Disciplina del territorio rurale:**

- Edilizia sparsa in territorio rurale
- Nucleo rurale
- Nucleo storico
- Ambito di pertinenza nucleo storico
- Ambito periurbano

**Data del rilievo:** 2021

**Località:** Terza Via

**Toponimo:** Podere Terza Via

**Identificativi catastali:**

Foglio: 90

Particelle: 34

**Tipologia edilizia:**

Ed: A\_0987 - Casa isolata su lotto di matrice rurale

**Uso attuale prevalente:**

Residenziale

**Beni architettonici tutelati ai sensi della parte II del  
D. Lgs 42/2004:**

Nessun vincolo presente

**Classificazione del Piano Operativo:**

Ed: A\_0987 - 2

**Note:**

ex casa colonica ristrutturata e convertita in civile  
abitazione

**Identificazione su ortofotocarta**



**Documentazione fotografica**



**PIANO OPERATIVO COMUNALE  
BORGO SAN LORENZO**

Ricognizione del patrimonio edilizio  
esistente in territorio urbanizzato

**SCHEDA N. A\_0988**

Rif. scheda P.R.G. 99: tav8n174  
Rif. scheda R.U.:56



**Disciplina del territorio rurale:**

- Edilizia sparsa in territorio rurale
- Nucleo rurale
- Nucleo storico
- Ambito di pertinenza nucleo storico
- Ambito periurbano

**Data del rilievo:** 2021

**Località:** Terza Via

**Toponimo:** Podere Terza Via

**Identificativi catastali:**

Foglio: 90

Particelle: 34

**Tipologia edilizia:**

Ed: A\_0988 - Casa isolata su lotto di matrice rurale

**Uso attuale prevalente:**

Residenziale

**Beni architettonici tutelati ai sensi della parte II del  
D. Lgs 42/2004:**

Nessun vincolo presente

**Classificazione del Piano Operativo:**

Ed: A\_0988 - 2


**Note:**

ex fienile ristrutturato e frazionato in più unità  
abitative

**Identificazione su ortofotocarta**



**Documentazione fotografica**





**PIANO OPERATIVO COMUNALE  
BORGO SAN LORENZO**

Ricognizione del patrimonio edilizio  
esistente in territorio urbanizzato

**SCHEDA N. A\_0989**

Rif. scheda P.R.G. 99: -  
Rif. scheda R.U.:56



**Disciplina del territorio rurale:**

- Edilizia sparsa in territorio rurale
- Nucleo rurale
- Nucleo storico
- Ambito di pertinenza nucleo storico
- Ambito periurbano

**Data del rilievo:** 2021

**Località:** Terza Via

**Toponimo:** Podere Terza Via

**Identificativi catastali:**

Foglio: 90

Particelle: 34

**Tipologia edilizia:**

Ed: A\_0989 - Casa isolata su lotto di matrice rurale

**Uso attuale prevalente:**

Residenziale

**Beni architettonici tutelati ai sensi della parte II del  
D. Lgs 42/2004:**

Nessun vincolo presente

**Classificazione del Piano Operativo:**

Ed: A\_0989 - NC


**Note:**

ex fienile ristrutturato e convertito in civile abitazione

**Identificazione su ortofotocarta**



**Documentazione fotografica**



## PIANO OPERATIVO COMUNALE BORGO SAN LORENZO

Ricognizione del patrimonio edilizio  
esistente in territorio urbanizzato

SCHEDA N. A\_0990

Rif. scheda P.R.G. 99: -  
Rif. scheda R.U.: -



### Disciplina del territorio rurale:

- Edilizia sparsa in territorio rurale
- Nucleo rurale
- Nucleo storico
- Ambito di pertinenza nucleo storico
- Ambito periurbano

Data del rilievo: 2021

Località: Terza Via

Toponimo: -

### Identificativi catastali:

Foglio: 90

Particelle: 302 - 303

### Tipologia edilizia:

Ed: A\_0990 - Casa isolata su lotto

Ed: A - Annesso

### Uso attuale prevalente:

Residenziale

### Beni architettonici tutelati ai sensi della parte II del D. Lgs 42/2004:

Nessun vincolo presente

### Classificazione del Piano Operativo:

Ed: A\_0990 - 3



Ed: A - NC

Note:

### Identificazione su ortofotocarta



### Documentazione fotografica





## PIANO OPERATIVO COMUNALE BORGO SAN LORENZO

Ricognizione del patrimonio edilizio  
esistente in territorio urbanizzato

SCHEDA N. A\_0991

Rif. scheda P.R.G. 99: tav8n175  
Rif. scheda R.U.: -



### Identificazione su ortofotocarta



### Documentazione fotografica



### Disciplina del territorio rurale:

- Edilizia sparsa in territorio rurale
- Nucleo rurale
- Nucleo storico
- Ambito di pertinenza nucleo storico
- Ambito periurbano

Data del rilievo: 2021

Località: Lutiano

Toponimo: -

### Identificativi catastali:

Foglio: 90

Particelle: 48

### Tipologia edilizia:

Ed: A\_0991 - Casa isolata su lotto di matrice rurale  
Ed: A - Annesso - tettoia

### Uso attuale prevalente:

Residenziale

### Beni architettonici tutelati ai sensi della parte II del D. Lgs 42/2004:

Nessun vincolo presente

### Classificazione del Piano Operativo:

Ed: A\_0991 - 3  
Ed: A - NC

### Note:

ex annesso agricolo della casa colonica accanto  
ristrutturato e convertito in civile abitazione

## PIANO OPERATIVO COMUNALE BORGO SAN LORENZO

Ricognizione del patrimonio edilizio  
esistente in territorio urbanizzato



SCHEDA N. A\_0992

Rif. scheda P.R.G. 99: tav8n175  
Rif. scheda R.U.: -

### Disciplina del territorio rurale:

- Edilizia sparsa in territorio rurale
- Nucleo rurale
- Nucleo storico
- Ambito di pertinenza nucleo storico
- Ambito periurbano

Data del rilievo: 2021

Località: Lutiano

Toponimo: -

### Identificativi catastali:

Foglio: 90

Particelle: 29

### Tipologia edilizia:

- Ed: A\_0992 - Casa isolata su lotto di matrice rurale
- Ed: A - Annesso agricolo - fienile
- Ed: B - Annesso
- Ed: C - Annesso

### Uso attuale prevalente:

Residenziale

### Beni architettonici tutelati ai sensi della parte II del D. Lgs 42/2004:

Nessun vincolo presente

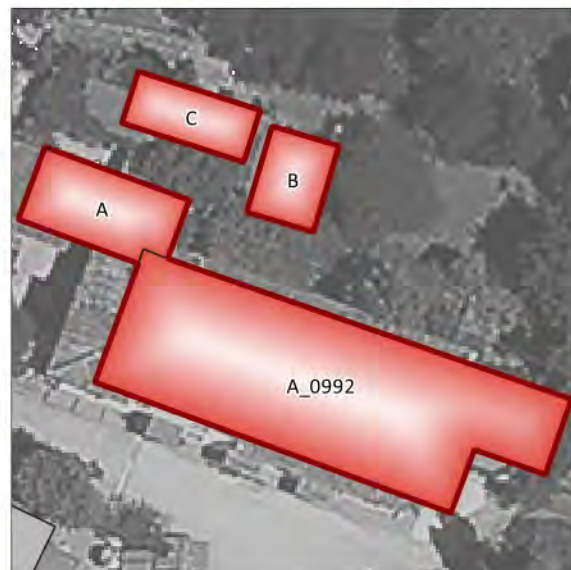
### Classificazione del Piano Operativo:

- Ed: A\_0992 - 3
- Ed: A - NC
- Ed: B - NC
- Ed: C - NC



### Note:

ex casa colonica ristrutturata e adibita a civile  
abitazione, non accessibile a causa del cancello

### Identificazione su ortofotocarta



### Documentazione fotografica





**PIANO OPERATIVO COMUNALE  
BORGO SAN LORENZO**

Ricognizione del patrimonio edilizio  
esistente in territorio urbanizzato

**SCHEDA N. A\_0993**

Rif. scheda P.R.G. 99: tav8n176  
Rif. scheda R.U.: -



**Disciplina del territorio rurale:**

- Edilizia sparsa in territorio rurale
- Nucleo rurale
- Nucleo storico
- Ambito di pertinenza nucleo storico
- Ambito periurbano

**Data del rilievo:** 2021

**Località:** Lutiano

**Toponimo:** -

**Identificativi catastali:**

Foglio: 90

Particelle: 191

**Tipologia edilizia:**

Ed: A\_0993 - Casa isolata su lotto

**Uso attuale prevalente:**

Residenziale

**Beni architettonici tutelati ai sensi della parte II del  
D. Lgs 42/2004:**

Nessun vincolo presente

**Classificazione del Piano Operativo:**

Ed: A\_0993 - 3



**Note:**

l'edificio comprende più unità abitative, poco  
visibile a causa della vegetazione

**Identificazione su ortofotocarta**



**Documentazione fotografica**



## PIANO OPERATIVO COMUNALE BORGIO SAN LORENZO

Ricognizione del patrimonio edilizio  
esistente in territorio urbanizzato



SCHEDA N. A\_0994

Rif. scheda P.R.G. 99: tav8n208

Rif. scheda R.U.: 63

### Disciplina del territorio rurale:

- Edilizia sparsa in territorio rurale
- Nucleo rurale
- Nucleo storico
- Ambito di pertinenza nucleo storico
- Ambito periurbano

Data del rilievo: 2021

Località: Larciano

Toponimo: Molino dei Pini Larciano

### Identificativi catastali:

Foglio: 90

Particelle: 146 - 23 - 25

### Tipologia edilizia:

Ed: A\_0994 - Casa isolata su lotto

Ed: A - Annesso - baracca

Ed: B - Annesso - baracca

### Uso attuale prevalente:

Residenziale

### Beni architettonici tutelati ai sensi della parte II del D. Lgs 42/2004:

Nessun vincolo presente

### Classificazione del Piano Operativo:

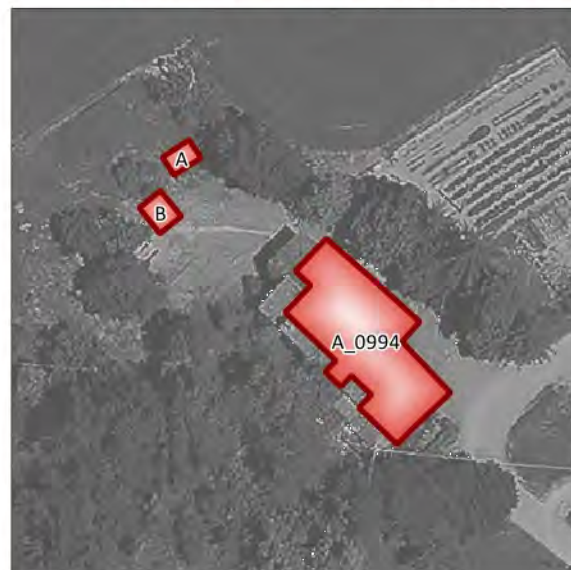
Ed: A\_0994 - 2

Ed: A - NC

Ed: B - NC

### Note:

### Identificazione su ortofotocarta



### Documentazione fotografica





## PIANO OPERATIVO COMUNALE BORGO SAN LORENZO

Ricognizione del patrimonio edilizio  
esistente in territorio urbanizzato

SCHEDA N. A\_0995

Rif. scheda P.R.G. 99: tav8n204

Rif. scheda R.U.: 70



### Identificazione su ortofotocarta



### Documentazione fotografica



### Disciplina del territorio rurale:

- Edilizia sparsa in territorio rurale
- Nucleo rurale
- Nucleo storico
- Ambito di pertinenza nucleo storico
- Ambito periurbano

Data del rilievo: 2021

Località: Serravalle

Toponimo: Villa Giuducci Serravalle

### Identificativi catastali:

Foglio: 90

Particelle: 90 - 91 - 92

### Tipologia edilizia:

Ed: A\_0995 - Villa  
Ed: A - Annesso  
Ed: B - Annesso

### Uso attuale prevalente:

Residenziale

### Beni architettonici tutelati ai sensi della parte II del D. Lgs 42/2004:

Nessun vincolo presente

### Classificazione del Piano Operativo:

Ed: A\_0995 - 2  
Ed: A - NC  
Ed: B - NC

### Note:

parte della Villa Giuducci frazionata in più unità  
abitative

## PIANO OPERATIVO COMUNALE BORGO SAN LORENZO

Ricognizione del patrimonio edilizio  
esistente in territorio urbanizzato

SCHEDA N. A\_0996

Rif. scheda P.R.G. 99: tav8n204



Rif. scheda R.U.: 70



### Identificazione su ortofotocarta



### Documentazione fotografica



### Disciplina del territorio rurale:

- Edilizia sparsa in territorio rurale
- Nucleo rurale
- Nucleo storico
- Ambito di pertinenza nucleo storico
- Ambito periurbano

Data del rilievo: 2021

Località: Serravalle

Toponimo: Villa Giuducci Serravalle

### Identificativi catastali:

Foglio: 90

Particelle: 90 - 94

### Tipologia edilizia:

Ed: A\_0996 - Villa  
Ed: A - Annesso  
Ed: B - Annesso  
Ed: C - Annesso

### Uso attuale prevalente:

Residenziale

### Beni architettonici tutelati ai sensi della parte II del D. Lgs 42/2004:

Nessun vincolo presente

### Classificazione del Piano Operativo:

Ed: A\_0996 - 2  
Ed: A - NC  
Ed: B - NC  
Ed: C - NC

### Note:

parte della Villa Giuducci frazionata in più unità  
abitative



## PIANO OPERATIVO COMUNALE BORGO SAN LORENZO

Ricognizione del patrimonio edilizio  
esistente in territorio urbanizzato

SCHEDA N. A\_0997


Rif. scheda P.R.G. 99: tav8n204  
Rif. scheda R.U.: 70



### Identificazione su ortofotocarta



### Documentazione fotografica



### Disciplina del territorio rurale:

- Edilizia sparsa in territorio rurale
- Nucleo rurale
- Nucleo storico
- Ambito di pertinenza nucleo storico
- Ambito periurbano

Data del rilievo: 2021

Località: Serravalle

Toponimo: Villa Giuducci Serravalle

### Identificativi catastali:

Foglio: 90

Particelle: 89 - 93 - 94

### Tipologia edilizia:

Ed: A\_0997 - Casa isolata su lotto

Ed: A - Annesso

Ed: B - Annesso

### Uso attuale prevalente:

Residenziale

### Beni architettonici tutelati ai sensi della parte II del D. Lgs 42/2004:

Nessun vincolo presente

### Classificazione del Piano Operativo:

Ed: A\_0997 - 2

Ed: A - NC

Ed: B - NC

### Note:

ex fienile/scuderie della villa convertito in civile  
abitazione

## PIANO OPERATIVO COMUNALE BORGO SAN LORENZO

Ricognizione del patrimonio edilizio  
esistente in territorio urbanizzato

SCHEDA N. A\_0998

Rif. scheda P.R.G. 99: tav8n203  
Rif. scheda R.U.: -



### Disciplina del territorio rurale:

- Edilizia sparsa in territorio rurale
- Nucleo rurale
- Nucleo storico
- Ambito di pertinenza nucleo storico
- Ambito periurbano

Data del rilievo: 2021

Località: Serravalle

Toponimo: Podere I Londi

### Identificativi catastali:

Foglio: 90

Particelle: 198 - 200

### Tipologia edilizia:

- Ed: A\_0998 - Casa isolata su lotto di matrice rurale
- Ed: A - Annesso agricolo - fienile
- Ed: B - Annesso agricolo - ovile

### Uso attuale prevalente:

Residenziale

### Beni architettonici tutelati ai sensi della parte II del D. Lgs 42/2004:

Nessun vincolo presente

### Classificazione del Piano Operativo:



- Ed: A\_0998 - 3
- Ed: A - NC
- Ed: B - NC

### Note:

### Identificazione su ortofotocarta



### Documentazione fotografica





## PIANO OPERATIVO COMUNALE BORGO SAN LORENZO

Ricognizione del patrimonio edilizio  
esistente in territorio urbanizzato



SCHEDA N. A\_0999

Rif. scheda P.R.G. 99: tav8n202

Rif. scheda R.U.: -

### Disciplina del territorio rurale:

- Edilizia sparsa in territorio rurale
- Nucleo rurale
- Nucleo storico
- Ambito di pertinenza nucleo storico
- Ambito periurbano

Data del rilievo: 2021

Località: Serravalle

Toponimo: Podere Faltona

### Identificativi catastali:

Foglio: 97

Particelle: 2

### Tipologia edilizia:

Ed: A - Annesso - deposito  
Ed: A\_0999 - Casa isolata su lotto  
Ed: B - Annesso

### Uso attuale prevalente:

Residenziale

### Beni architettonici tutelati ai sensi della parte II del D. Lgs 42/2004:

Nessun vincolo presente

### Classificazione del Piano Operativo:

Ed: A - 3  
Ed: A\_0999 - 3  
Ed: B - NC

### Note:

poco visibile a causa del cancello e della  
vegetazione

### Identificazione su ortofotocarta



### Documentazione fotografica

