Seioni di progetto
Scala 1:200

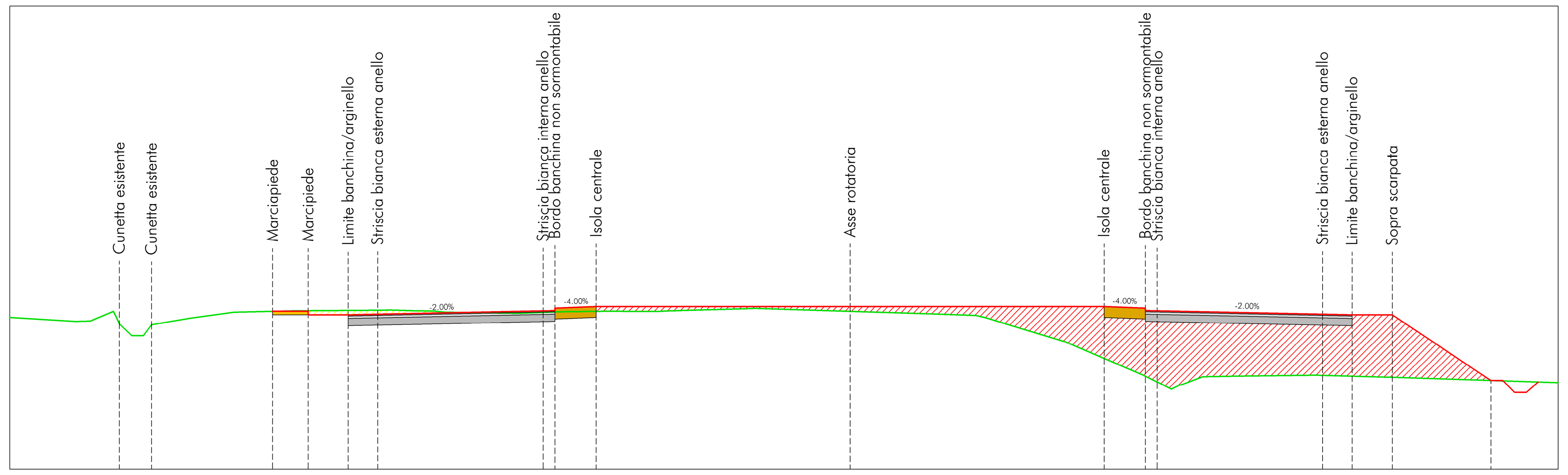

Sezione 1
Scala: 1:200
Quota di Riferimento: 183.00

PROGRESSIVE TERRENO	-30.94	-29.58	-24.45	-22.95	-21.25	-20.00	-13.00	-12.50	-10.75	0.00	10.75	12.50	13.00	20.00	21.25	22.95	27.13
QUOTE TERRENO	189.17	189.14	189.70	189.73	189.74	189.75	189.66	189.68	189.70	189.70	187.71	186.95	186.70	186.99	186.95	186.90	186.77
DISTANZE PARZIALI TERRENO	1.36	5.13	1.50	1.70	1.25	7.00	0.50	1.75	10.75	10.75	1.75	0.50	7.00	1.25	1.70	4.18	
PROGRESSIVE PROGETTO	-30.94	-29.58	-24.45	-22.95	-21.25	-20.00	-13.00	-12.50	-10.75	0.00	10.75	12.50	13.00	20.00	21.25	22.95	27.13
QUOTE PROGETTO	189.71	189.71	189.56	189.58	189.72	189.83	189.90	189.90	189.90	189.83	189.72	189.58	189.56	189.56	186.77		
DISTANZE PARZIALI PROGETTO	1.50	1.70	1.25	7.00	0.50	1.75	10.75	10.75	1.75	0.50	7.00	1.25	1.70	4.18			

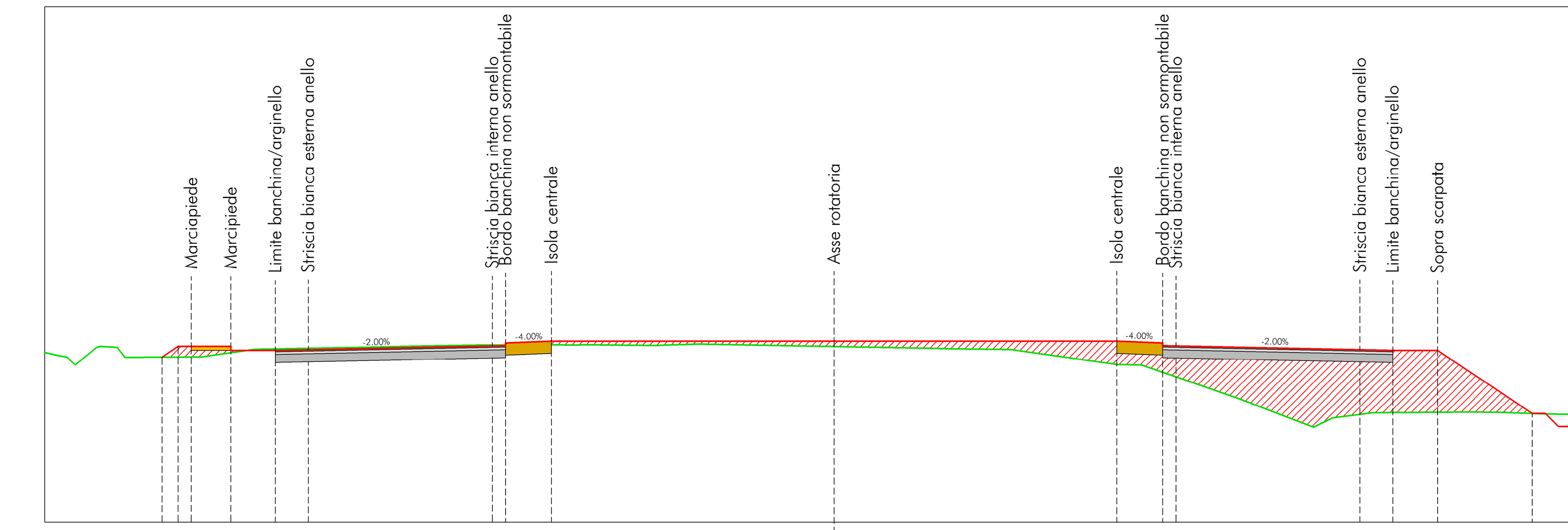

Sezione 2
Scala: 1:200
Quota di Riferimento: 183.00

PROGRESSIVE TERRENO	-25.56	-24.93	-24.45	-22.95	-21.25	-20.00	-13.00	-12.50	-10.75	0.00	10.75	12.50	13.00	20.00	21.25	22.95	26.57
QUOTE TERRENO	189.30	189.71	189.30	189.47	189.61	189.63	189.76	189.76	189.76	189.70	189.02	188.72	188.55	187.12	187.19	187.19	187.16
DISTANZE PARZIALI TERRENO	0.61	0.50	1.50	1.70	1.25	7.00	0.50	1.75	10.75	10.75	1.75	0.50	7.00	1.25	1.70	3.60	
PROGRESSIVE PROGETTO	-25.56	-24.93	-24.45	-22.95	-21.25	-20.00	-13.00	-12.50	-10.75	0.00	10.75	12.50	13.00	20.00	21.25	22.95	26.57
QUOTE PROGETTO	189.30	189.30	189.71	189.71	189.56	189.58	189.72	189.83	189.90	189.90	189.90	189.83	189.72	189.58	189.56	189.56	187.16
DISTANZE PARZIALI PROGETTO	0.61	0.50	1.50	1.70	1.25	7.00	0.50	1.75	10.75	10.75	1.75	0.50	7.00	1.70	3.60		

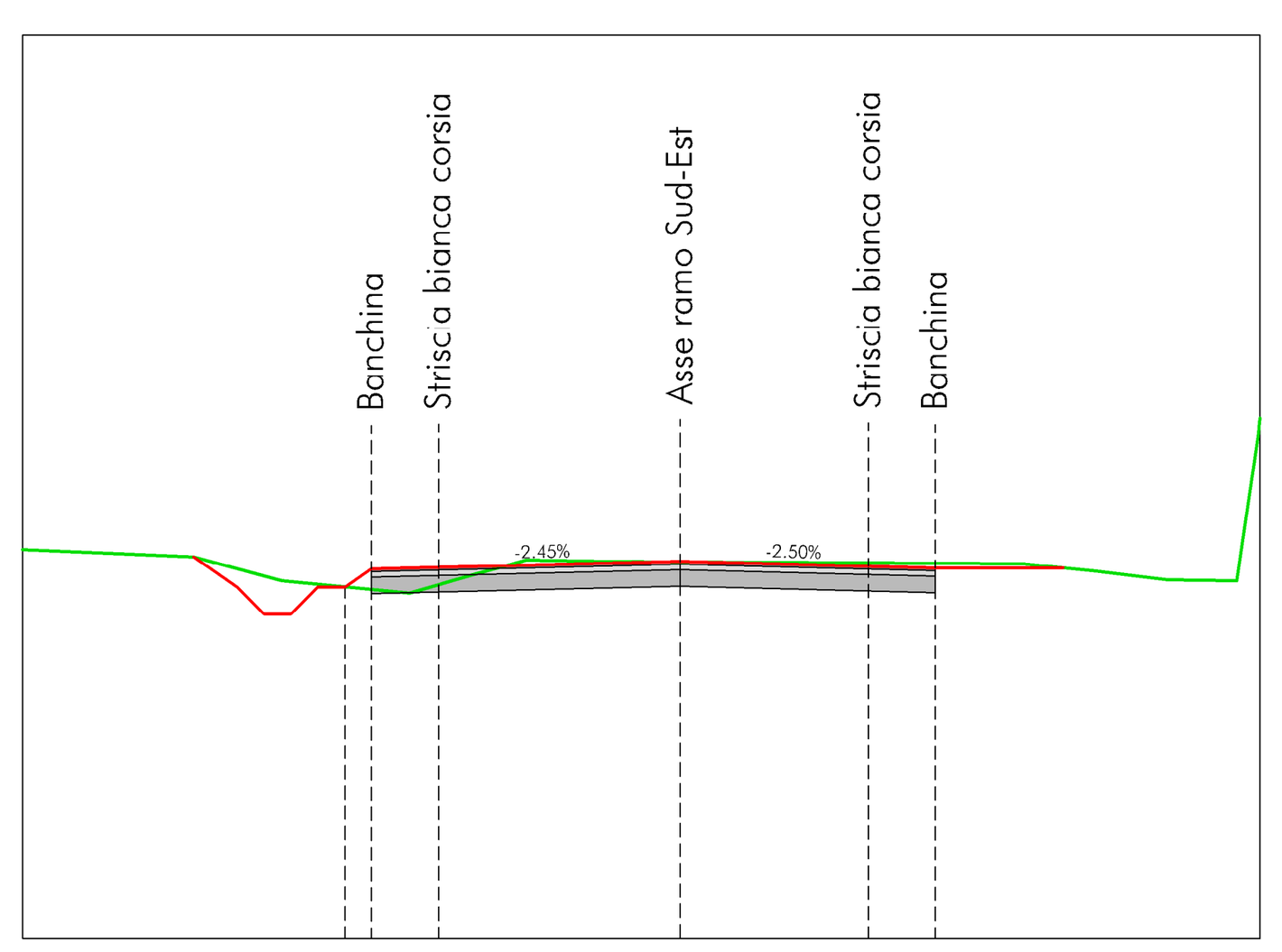

Sezione 3
Scala: 1:200
Quota di Riferimento: 183.00

PROGRESSIVE TERRENO	-6.25	-5.75	-4.50	0.00	3.50	4.75
QUOTE TERRENO	189.54	189.49	189.58	190.01	189.98	189.98
DISTANZE PARZIALI TERRENO	0.50	1.25	4.50	3.50	1.25	
PROGRESSIVE PROGETTO	-6.25	-5.75	-4.50	0.00	3.50	4.75
QUOTE PROGETTO	189.54	189.87	189.90	190.01	189.92	189.89
DISTANZE PARZIALI PROGETTO	0.50	1.25	4.50	3.50	1.25	

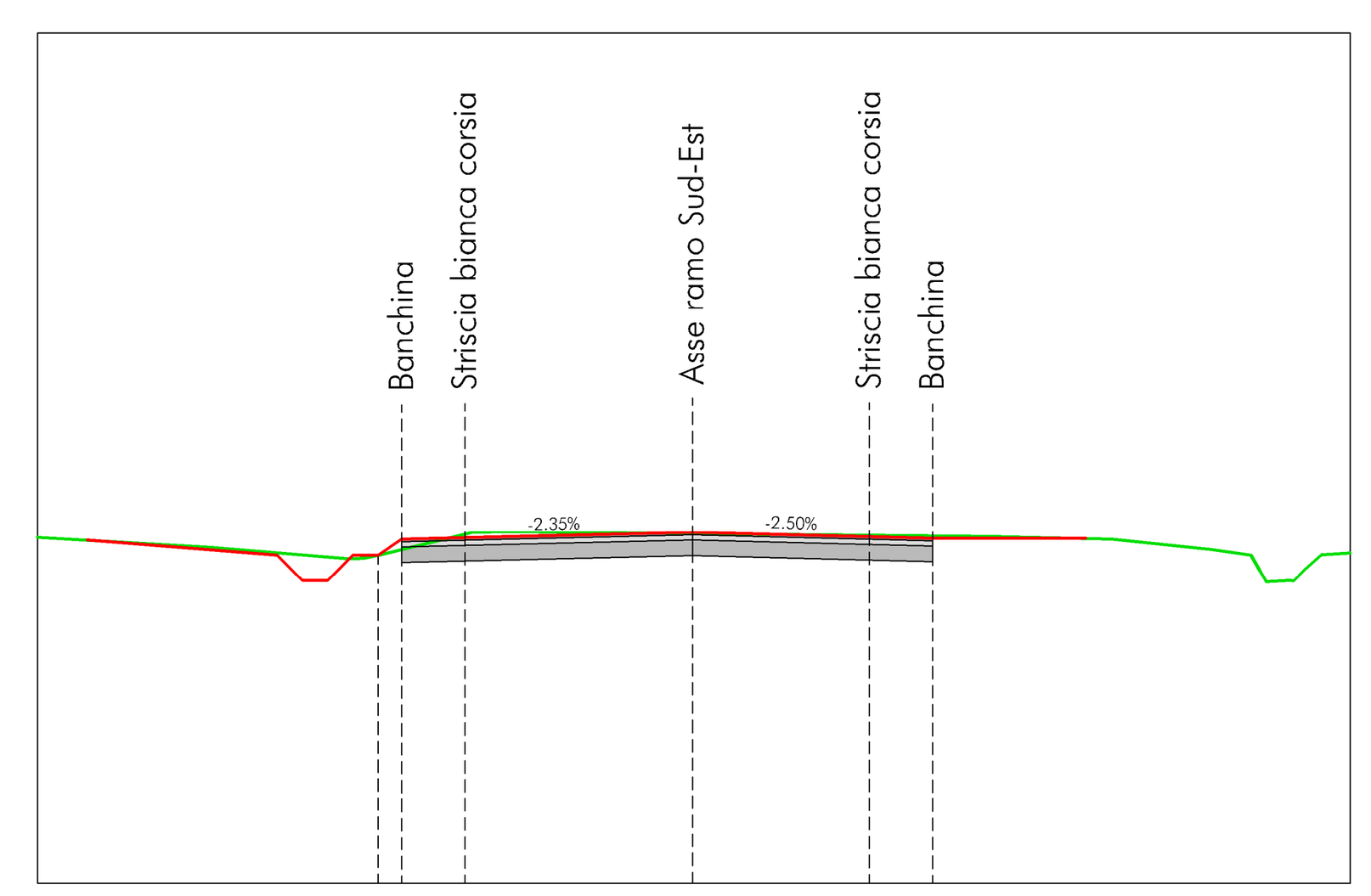

Sezione 4
Scala: 1:200
Quota di Riferimento: 183.00

PROGRESSIVE TERRENO	-6.22	-5.75	-4.50	0.00	3.50	4.75
QUOTE TERRENO	189.48	189.60	189.90	189.91	189.87	189.86
DISTANZE PARZIALI TERRENO	0.47	1.25	4.50	3.50	1.25	
PROGRESSIVE PROGETTO	-6.22	-5.75	-4.50	0.00	3.50	4.75
QUOTE PROGETTO	189.48	189.80	189.83	189.93	189.84	189.81
DISTANZE PARZIALI PROGETTO	0.47	1.25	4.50	3.50	1.25	

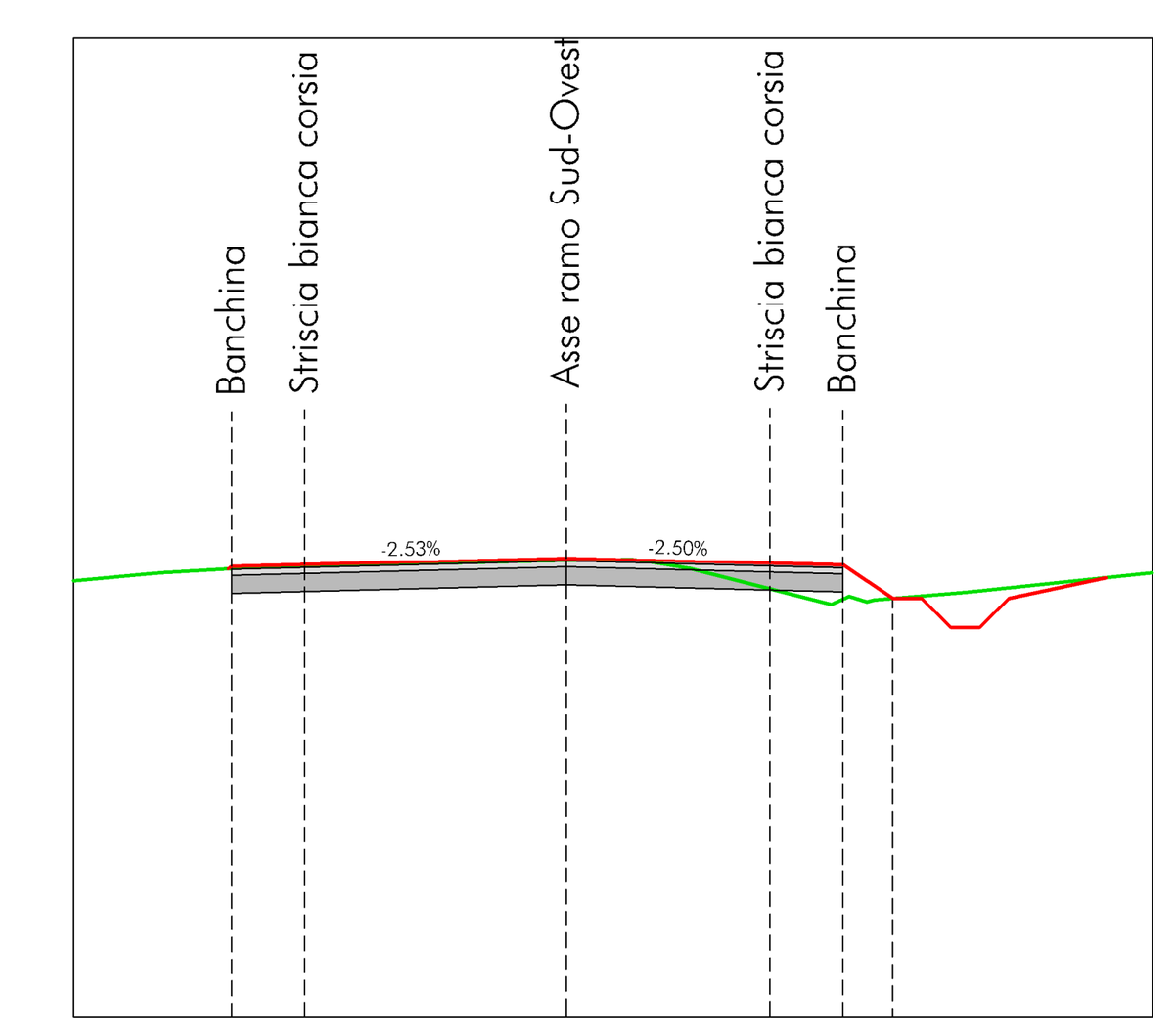

Sezione 5
Scala: 1:200
Quota di Riferimento: 183.00

PROGRESSIVE TERRENO	-5.75	-4.50	0.00	3.50	4.75	5.60
QUOTE TERRENO	190.69	190.73	190.84	190.35	190.17	190.19
DISTANZE PARZIALI TERRENO	1.25	4.50	3.50	1.25	0.85	
PROGRESSIVE PROGETTO	-5.75	-4.50	0.00	3.50	4.75	5.60
QUOTE PROGETTO	190.73	190.76	190.87	190.79	190.75	190.19
DISTANZE PARZIALI PROGETTO	1.25	4.50	3.50	1.25	0.85	

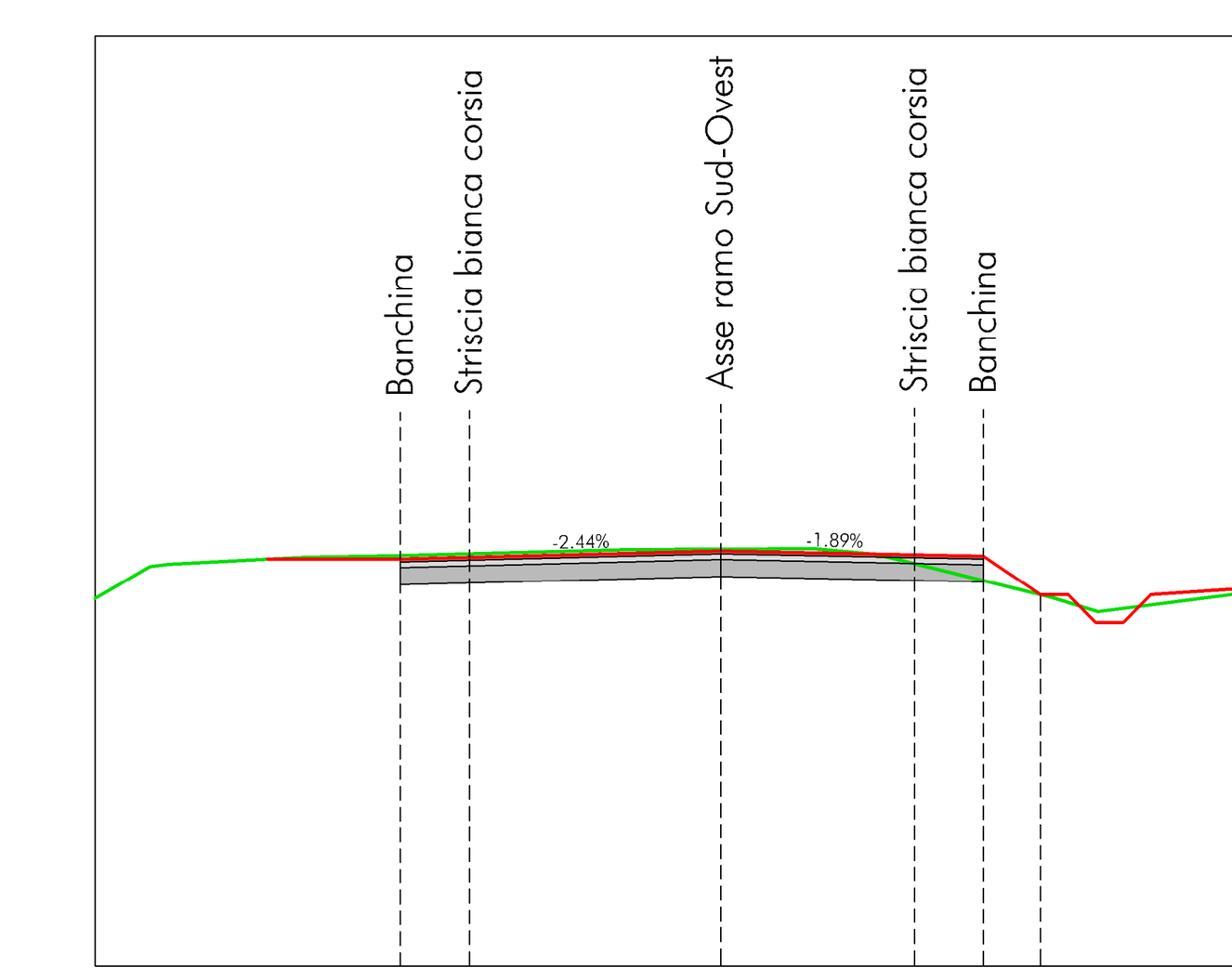

Sezione 6
Scala: 1:200
Quota di Riferimento: 183.00

PROGRESSIVE TERRENO	-5.75	-4.50	0.00	3.50	4.75	5.78
QUOTE TERRENO	190.41	190.44	190.53	190.27	189.96	189.71
DISTANZE PARZIALI TERRENO	1.25	4.50	3.50	1.25	1.03	
PROGRESSIVE PROGETTO	-5.75	-4.50	0.00	3.50	4.75	5.78
QUOTE PROGETTO	190.35	190.38	190.49	190.42	190.40	189.71
DISTANZE PARZIALI PROGETTO	1.25	4.50	3.50	1.25	1.03	

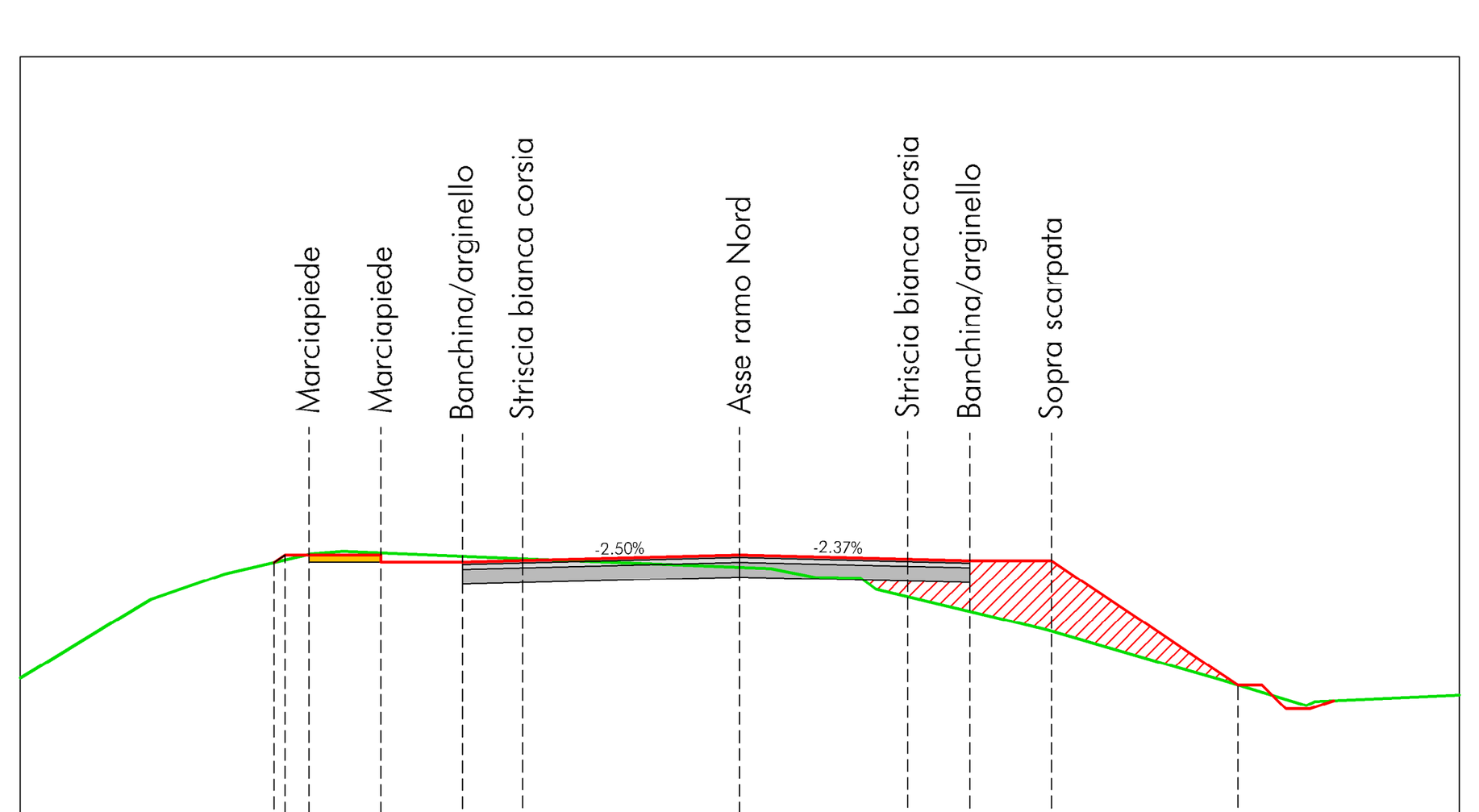

Sezione 7
Scala: 1:200
Quota di Riferimento: 183.00

PROGRESSIVE TERRENO	-9.71	-9.48	-8.95	-7.45	-5.75	-4.50	0.00	3.50	4.75	6.45	10.39
QUOTE TERRENO	189.29	189.34	189.46	189.49	189.42	189.37	189.44	188.57	188.27	187.86	186.73
DISTANZE PARZIALI TERRENO	0.23	0.50	1.50	1.70	1.25	4.50	3.50	1.25	1.70	3.89	
PROGRESSIVE PROGETTO	-9.71	-9.48	-8.95	-7.45	-5.75	-4.50	0.00	3.50	4.75	6.45	10.39
QUOTE PROGETTO	189.29	189.34	189.45	189.45	189.30	189.33	189.44	189.36	189.33	189.33	189.73
DISTANZE PARZIALI PROGETTO	0.23	0.50	1.50	1.70	1.25	4.50	3.50	1.25	1.70	3.89	

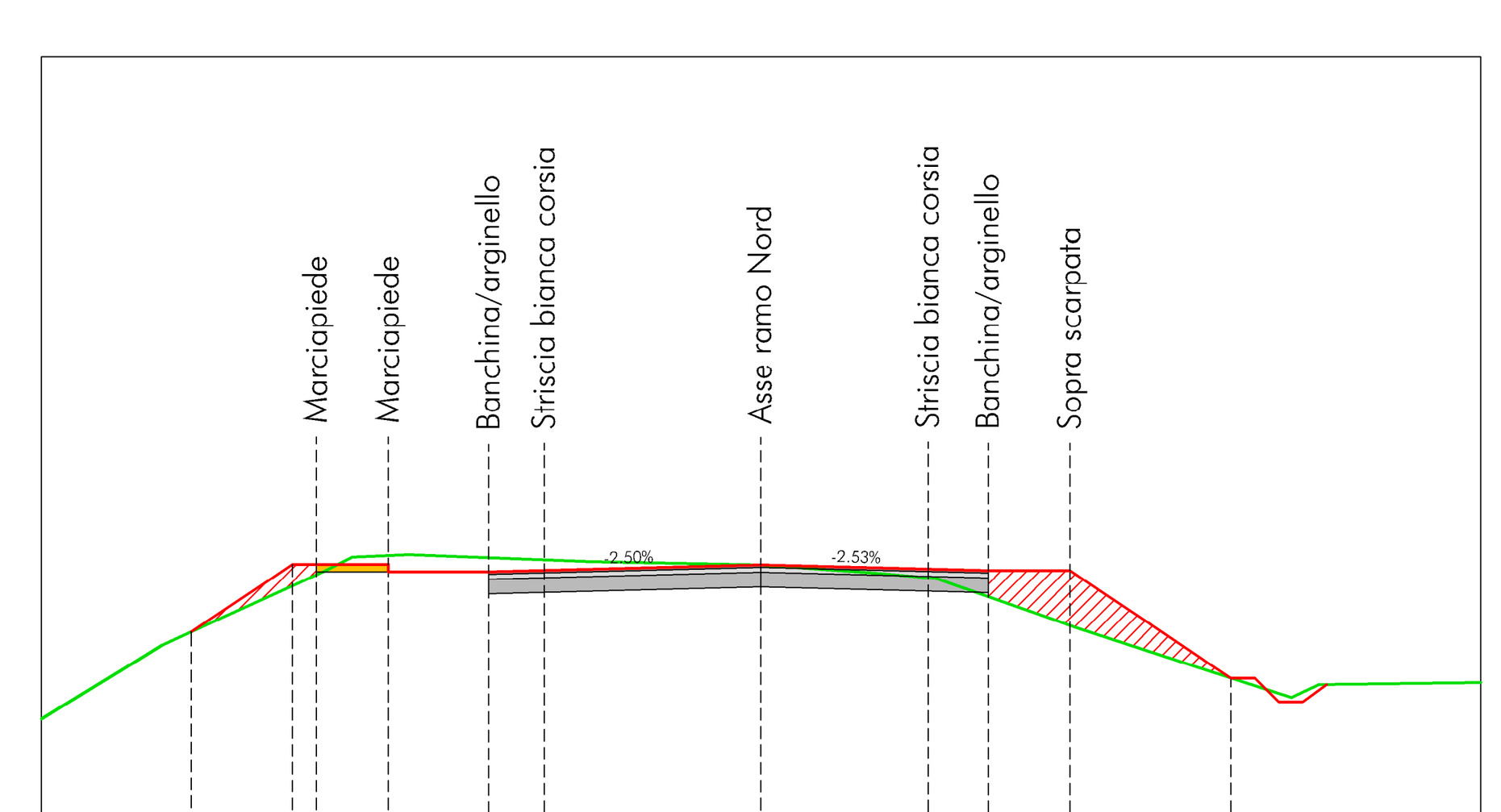

Sezione 8
Scala: 1:200
Quota di Riferimento: 183.00

PROGRESSIVE TERRENO	-11.87	-9.77	-9.27	-7.77	-5.67	-4.52	0.00	3.49	4.74	6.44	9.80
QUOTE TERRENO	187.84	188.80	189.03	189.43	189.39	189.34	189.24	188.97	188.58	187.97	186.88
DISTANZE PARZIALI TERRENO	2.11	0.50	1.50	2.10	1.15	4.52	3.49	1.25	1.70	3.36	
PROGRESSIVE PROGETTO	-11.87	-9.77	-9.27	-7.77	-5.67	-4.52	0.00	3.49	4.74	6.44	9.80
QUOTE PROGETTO	187.84	189.24	189.24	189.24	189.09	189.12	189.24	189.15	189.12	189.12	186.88
DISTANZE PARZIALI PROGETTO	2.11	0.50	1.50	2.10	1.15	4.52	3.49	1.25	1.70	3.36	

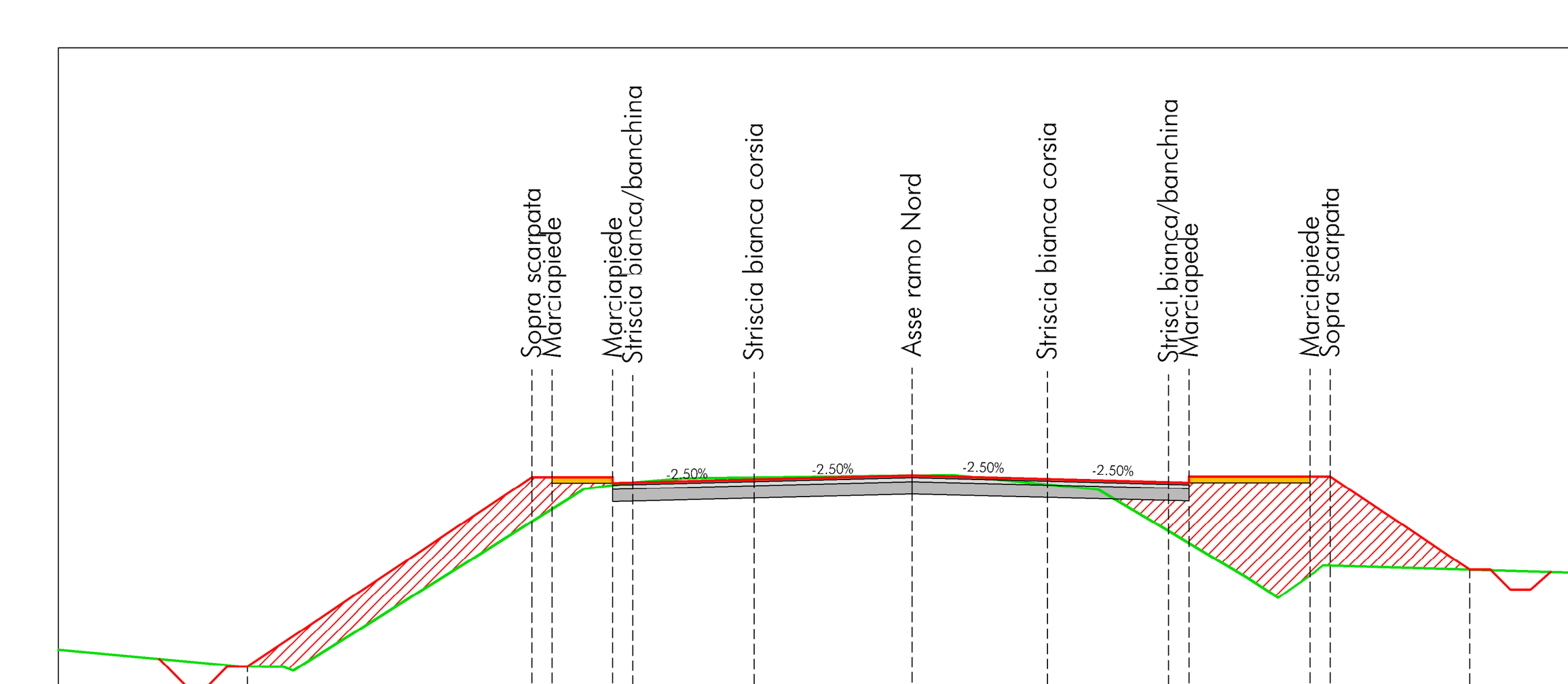

Sezione 9
Scala: 1:200
Quota di Riferimento: 183.00

PROGRESSIVE TERRENO	-16.45	-9.41	-8.91	-7.41	-6.91	-3.91	0.00	3.36	6.36	6.86	9.86	10.36	13.82
QUOTE TERRENO	184.51	188.11	188.42	189.01	189.07	189.20	189.24	189.02	187.87	187.57	186.78	187.02	186.92
DISTANZE PARZIALI TERRENO	7.04	0.50	1.50	0.50	3.00	3.91	3.36	3.00	0.50	3.00	0.50	3.46	
PROGRESSIVE PROGETTO	-16.45	-9.41	-8.91	-7.41	-6.91	-3.91	0.00	3.36	6.36	6.86	9.86	10.36	13.82
QUOTE PROGETTO	184.51	189.21	189.21	189.21	189.07	189.15	189.24	189.16	189.09	189.22	189.22	189.22	186.92
DISTANZE PARZIALI PROGETTO	7.04	0.50	1.50	0.50	3.00	3.91	3.36	3.00	0.50	3.00	0.50	3.46	

CITTA' METROPOLITANA DI FIRENZE
Direzione Viabilità

ACCORDO QUADRO PER SERVIZI DI INGEGNERIA RELATIVI A NUOVE OPERE E MANUTENZIONE DEL PATRIMONIO STRADALE DI PROPRIETA' E IN GESTIONE ALLA CITTA' METROPOLITANA DI FIRENZE

LOTTO 2 "ZONA 2 MUGELLO EST E VALDARNO"

SR 302 - SP 41 "di Sagginale" Km 0+000
Adeguamento dell'intersezione esistente mediante la realizzazione di una rotatoria

PROGETTO DEFINITIVO

TAV
D.4

Sezioni di progetto

Scala 1:200

Data emissione: Novembre 2022

CODICE ELABORATO	Anno	Commessa	Progetto	Tipologia	Elaborato n°
	2020	039	D	GRA	D040

LIVELLO	Numero	Data	Stesura	Controllo	Approvazione

Responsabile unico del procedimento Arch. Giuseppe Biancamano

Raggruppamento temporaneo di professionisti
Studio INGEO Ingegneri e Geologi Associati
FLORENTECNICA S.R.L.
ing. Simone Martinelli
ing. Laura Bibolini

I Progettisti
ing. Enrico Favilla
ing. Paolo Barsotti

Il C.S.P.
ing. Paolo Viagi

Consulenza geologica
geol. Luigi Giammattei

I collaboratori ing. Luca Martini, ing. Marco Del Carlo, geol. Marianna Genovesi, geol. Nicola Bertocchini