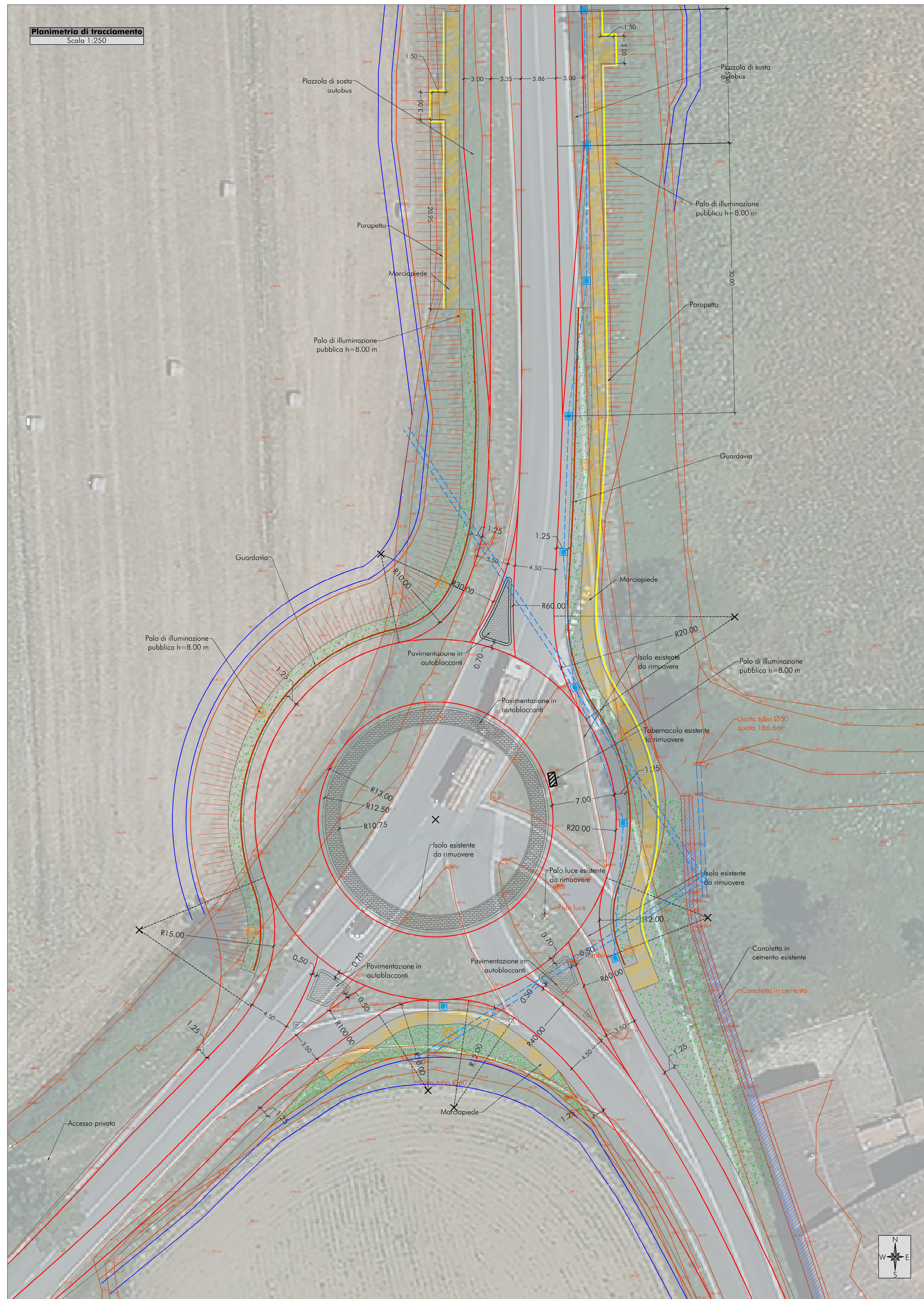
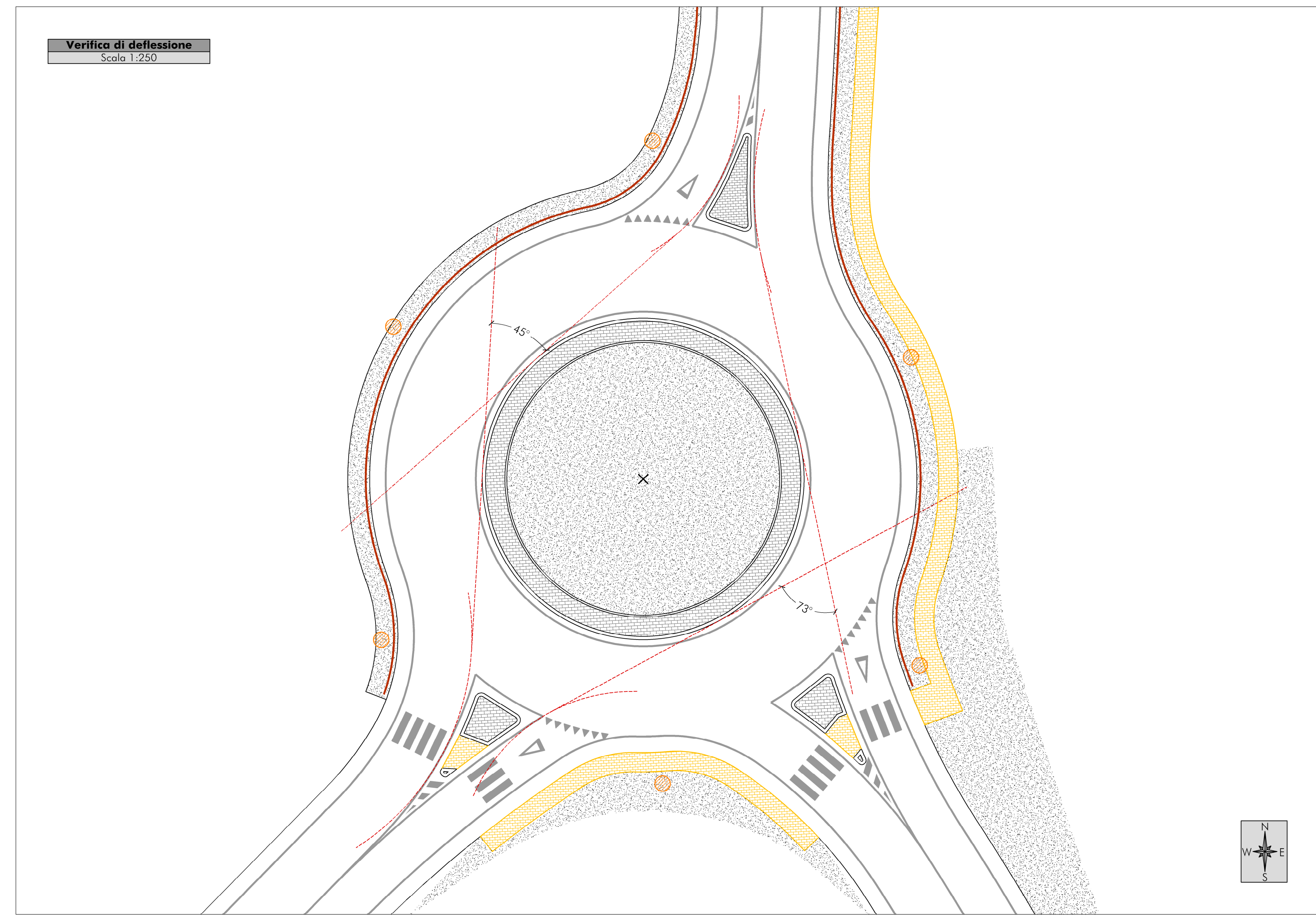


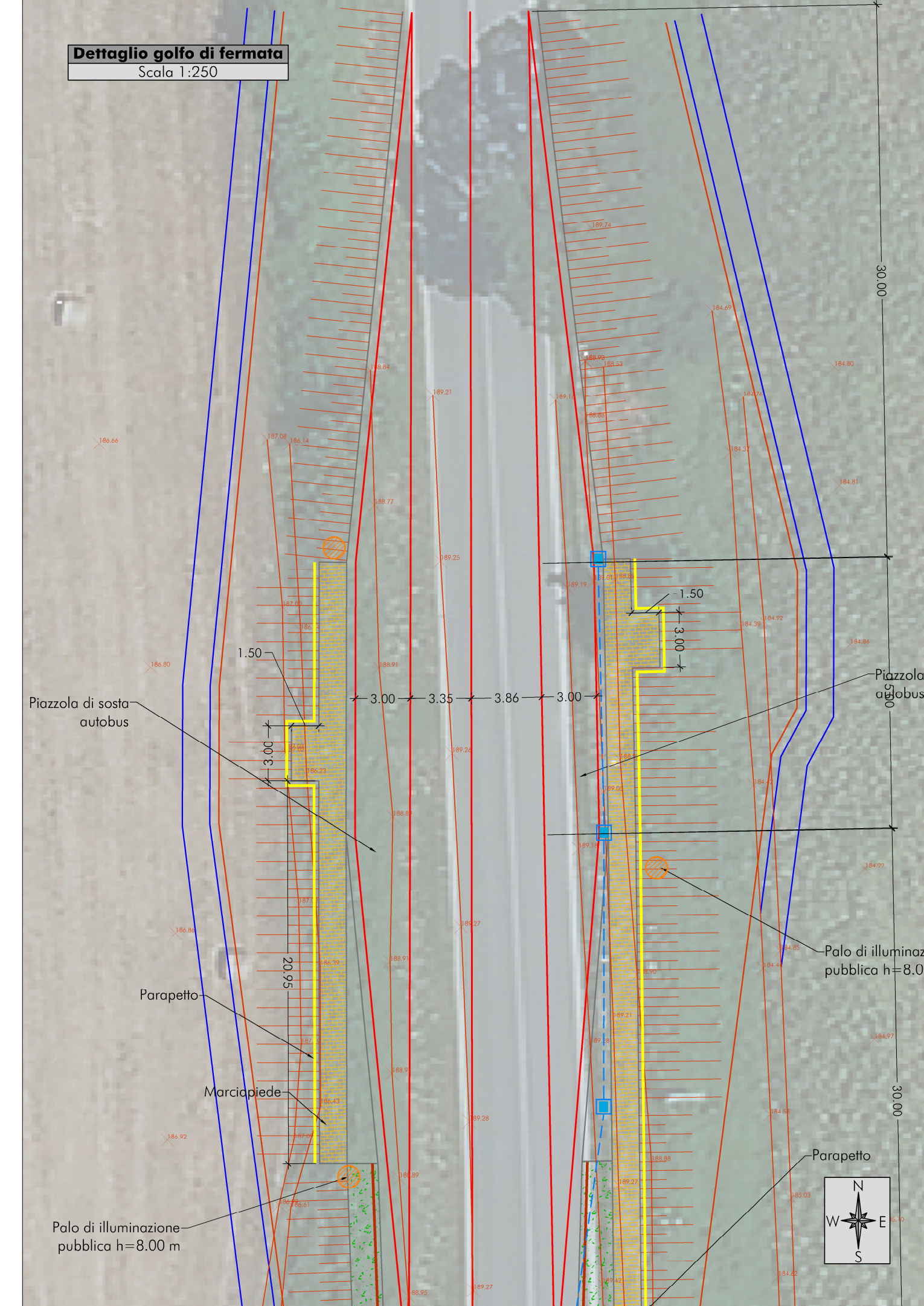
Planimetria di tracciamento
Scala 1:250



Verifica di deflessione
Scala 1:250



Dettaglio golfo di fermata
Scala 1:250



CITTA' METROPOLITANA DI FIRENZE
Direzione Viabilità

ACCORDO QUADRO PER SERVIZI DI INGEGNERIA
RELATIVI A NUOVE OPERE E MANUTENZIONE DEL
PATRIMONIO STRADALE DI PROPRIETA' E IN GESTIONE
ALLA CITTA' METROPOLITANA DI FIRENZE
LOTTO 2 "ZONA 2 MUGELLO EST E VALDARNO"

SR 302 - SP 41 "di Sagginale" Km 0+000
**Adeguamento dell'intersezione esistente mediante la
realizzazione di una rotonda**

PROGETTO DEFINITIVO

TAV
D.1

Planimetria di tracciamento e verifica di deflessione

Scala 1:250

Data emissione: Novembre 2022		CODICE ELABORATO		Anno 2020	Commessa 039	Progetto D	Tipologia GRA	Elaborato n° D010
LIVELLO		Numero	Data	Stesura	Controllo	Approvazione		

Responsabile unico del procedimento Arch. Giuseppe Biancamano

Raggruppamento temporaneo di professionisti IN-EO Studio IN-EO Ingegneri e Geologi Associati FLORENTECNICA S.R.L. SOCIETA' DI INGEGNERIA ing. Simone Martinelli ing. Laura Bibolini	I Progettisti ing. Enrico Favilla ing. Paolo Barsotti	Consulenza geologica geol. Luigi Giammattei
	II C.S.P. ing. Paolo Viagi	
I collaboratori ing. Luca Martini, ing. Marco Del Carlo, geol. Marianna Genovesi, geol. Nicola Bertocchini		