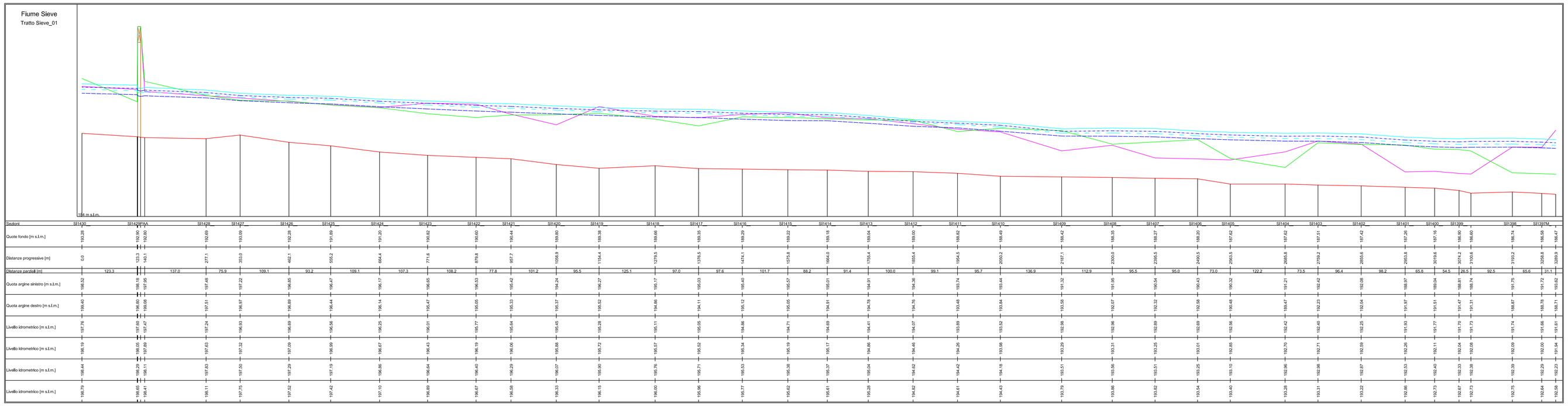

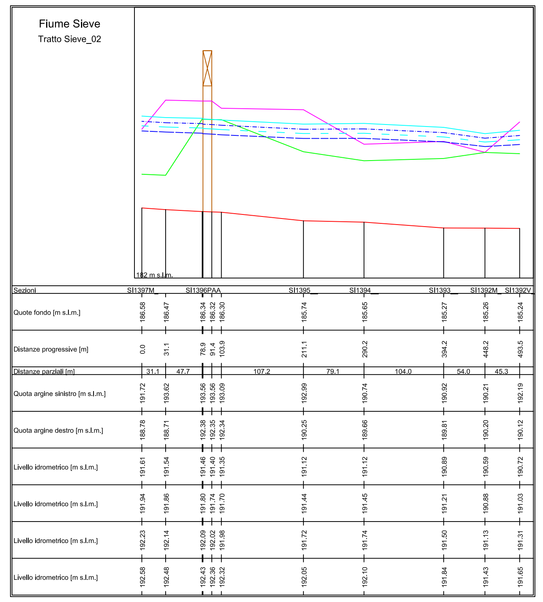

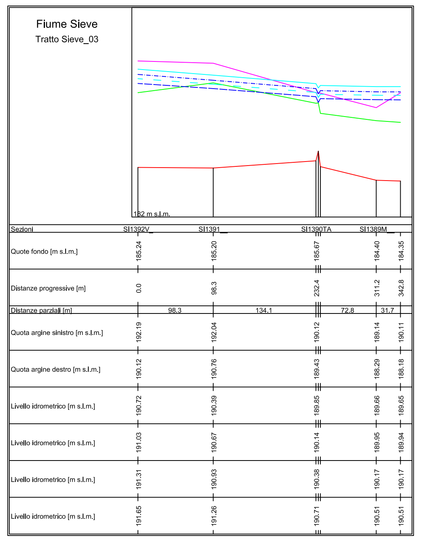

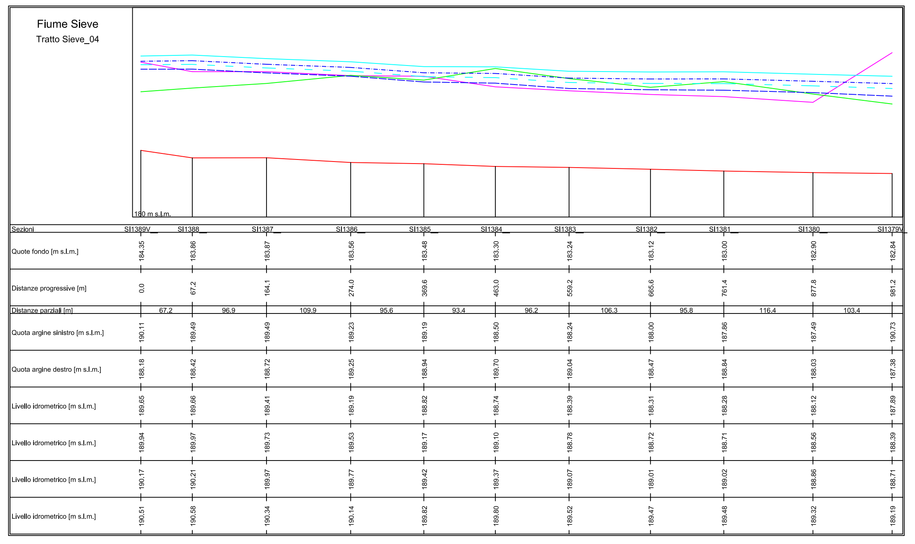

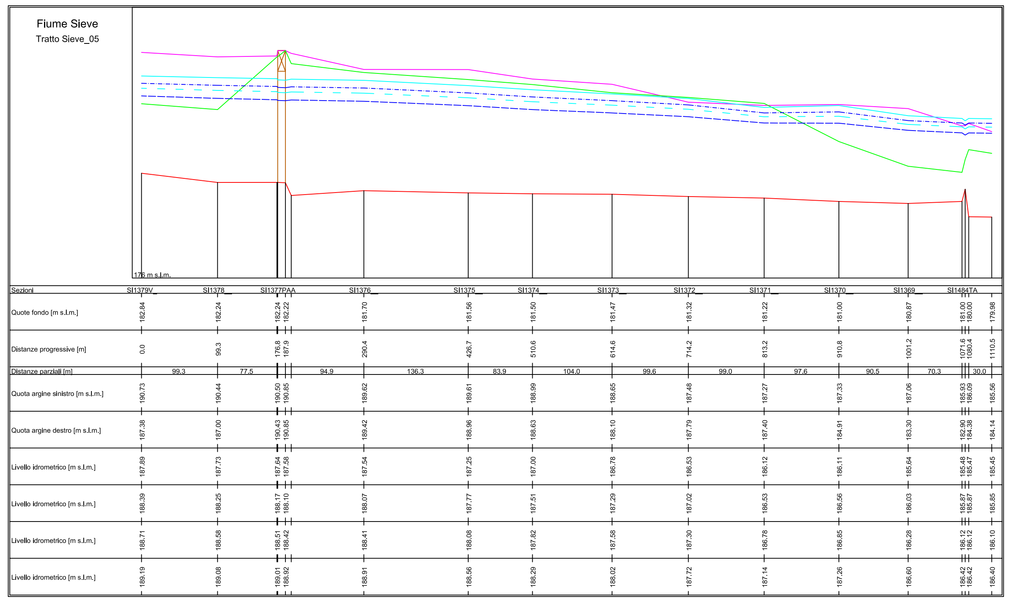



LEGENDA

- Profilo longitudinale thalweg
- Profilo longitudinale argine sinistro
- Profilo longitudinale argine destro
- Profilo livello idrometrico Tr = 30 anni
- Profilo livello idrometrico Tr = 100 anni
- Profilo livello idrometrico Tr = 200 anni
- Profilo livello idrometrico Tr = 500 anni

Scala distanze 1:4,000
Scala quote 1:200

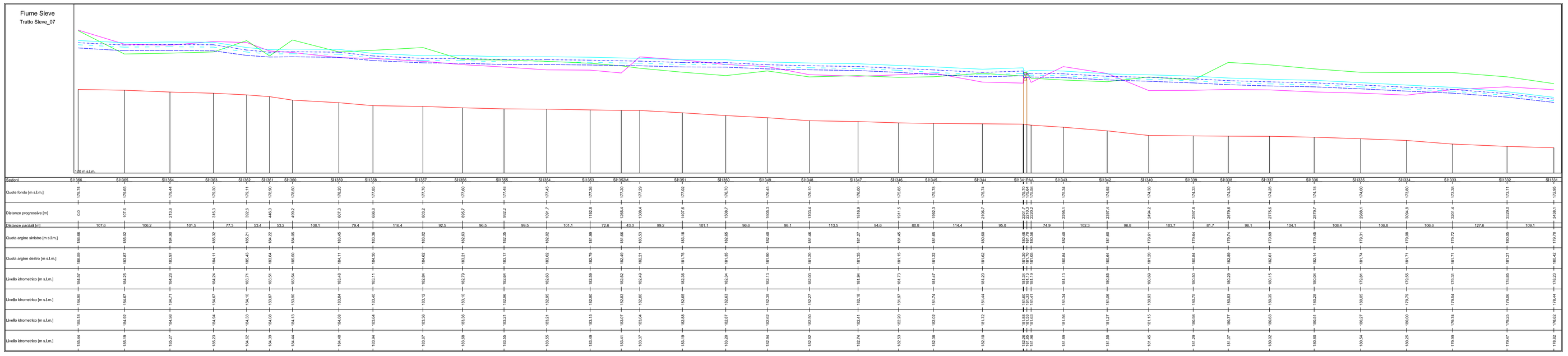

COMUNE DI BORGO SAN LORENZO
Provincia di Firenze

PROGETTO:

STUDIO IDROLOGICO E IDRAULICO DI SUPPORTO
AL REGOLAMENTO URBANISTICO DEL COMUNE DI BORGO SAN LORENZO
E ADEGUAMENTO AL PIANO ASSETTO IDROLOGICO

OGGETTO:

PROFILI LONGITUDINALI
PER I TEMPI DI RITORNO DI 30, 100, 200 E 500 ANNI
STATO ATTUALE

ELABORATO:	REV:	DATA:	SCALA:	NUMERO COMMESSA:	NOME FILE:
T04.2	00	Settembre 2013	Varie	L660	T04_02.pdf

PHYSIS
INGEGNERIA PER L'AMBIENTE
Via Bonifacio Lupi, 1
50129 - FIRENZE
Tel. 055 484206 / 055 491896
Email: segreteria.firenze@physis.net

PROGETTISTA:
Dott. Ing. David Settesoldi

COLLABORATORE:
Ing. Martino Alderighi
Geol. Silvia Angelini
Geom. Daniela Natali

COMMITTENTE:
Comune di Borgo San Lorenzo
Piazza Dante, 2
50032 Borgo San Lorenzo (FI)

REV.	DATA	DESCRIZIONE MODIFICHE
02		
01		
00	16/09/13	PRIMA EMISSIONE