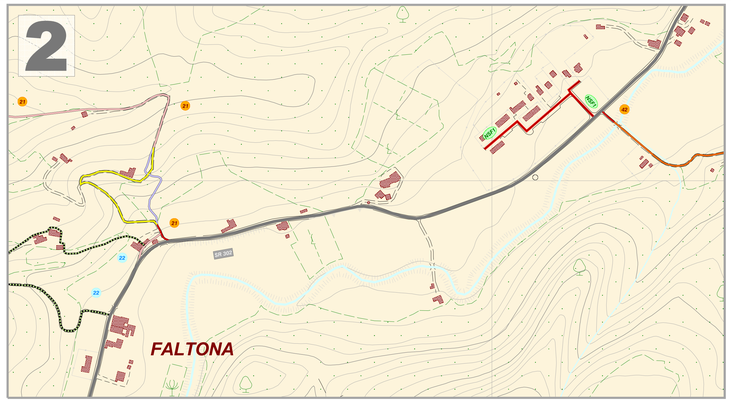

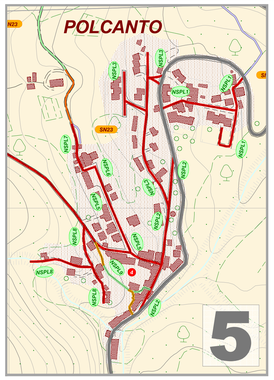

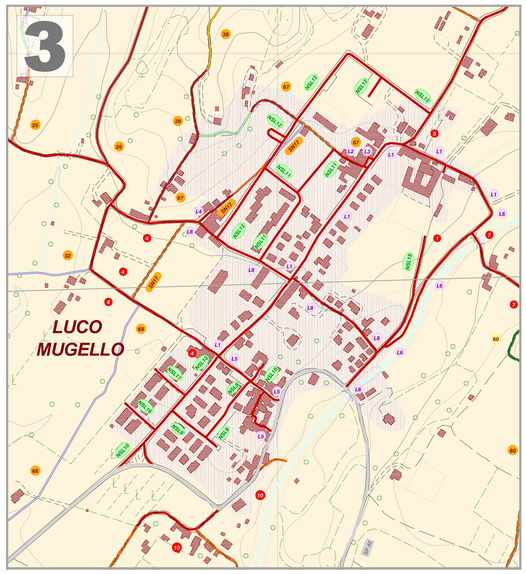

Comune di BORGO SAN LORENZO

Provincia di Firenze

Centri Urbani delle Frazioni

Scala 1 : 4.000

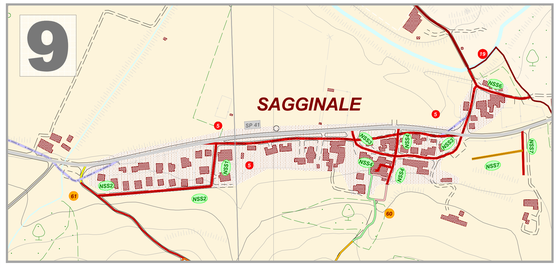

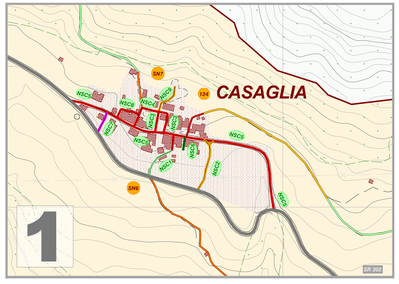

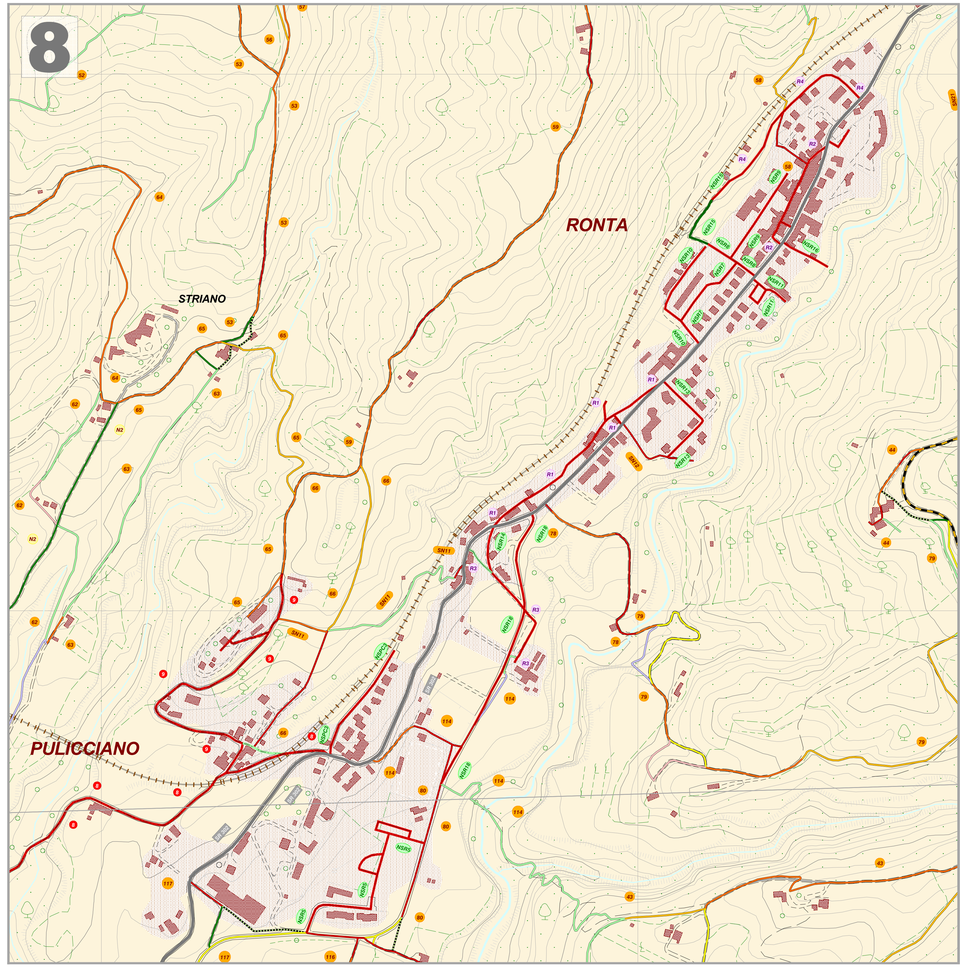

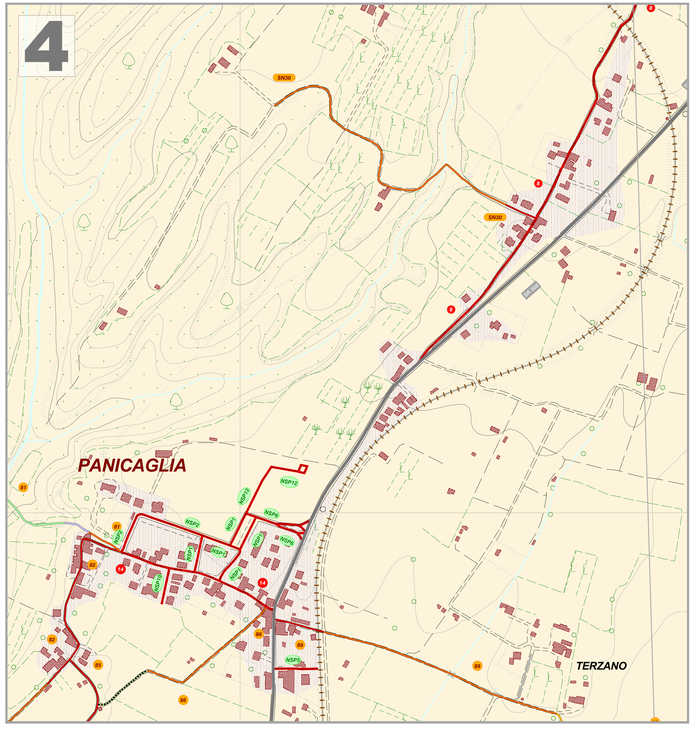

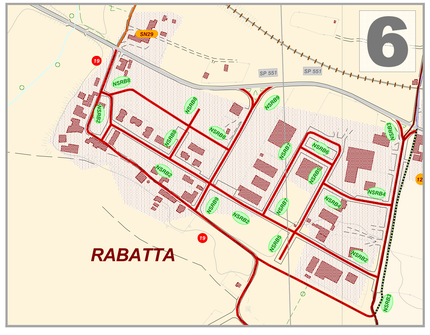

LOCALITA'

1 - CASAGLIA
2 - FALTONA
3 - LUCO
4 - PANICAGLIA
5 - POLCANTO
6 - RABATTA
7 - RAZZUOLO
8 - RONTA / PULICCIANO
9 - SAGGINALE

LEGENDA

STRADE SOVRACOMUNALI
- Regionali
- Provinciali
- Regionali Diamesse
- Provinciali Diamesse

STRADE COMUNALI EXTRAURBANE
- Chiusa
- Sentiero
- Asfaltata Transitabile
- Sterrata Transitabile
- Alternativa /Sostitutiva
- Transitabile con Fuoristrada
- Inesistente
- Declassificata
- Classificata

ALTRE STRADE
- Panoramica Ronta-Gattaia
- Strade CAVET

STRADE COMUNALI URBANE
- Transitabile Asfaltata /Pavimentata
- Transitabile Sterrata
- Sentiero
- Pedonale
- Chiusa

STRADE VICINALI DI USO PUBBLICO
- Chiusa
- Transitabile con Fuoristrada
- Inesistente
- Sentiero
- Asfaltata Transitabile
- Sterrata Transitabile
- Cementata Transitabile
- Alternativa /Sostitutiva
- Divieto Veicoli a Motore
- Declassificata
- Classificata
- Inaccessibile

NUMERAZIONE STRADE
- SP 45 Regionali
- SP 45 Provinciali
- Comunali Extraurbane
- Nuove Comunali Extraurbane class.
- Comunali Urbane
- Comunali Urbane da classificare
- Vicinali di Uso Pubblico
- Nuove Vicinali classificate
- Vicinali declassificate

ALTRI SIMBOLI
- Partenze
- Altre Strade Principali
- Viabilità Minore
- Edifici
- Aree Urbane
- Fossi e Borri
- Torrenti
- Fiumi
- Curve di Livello Secondarie (10 m)
- Curve di Livello Principali (50 m)
- Punti Quota

COMUNI
- BORGO SAN LORENZO
- San Piero a Sieve
- Scarperia
- Firenzuola
- Palazzuolo sul Senio
- Vicchio
- Marradi
- Vaglia
- Calenzano
- Dicomano
- Fiesole
- Pontassieve
- Confine Comune di Borgo San Lorenzo

INQUADRAMENTO

scala 1 : 150.000

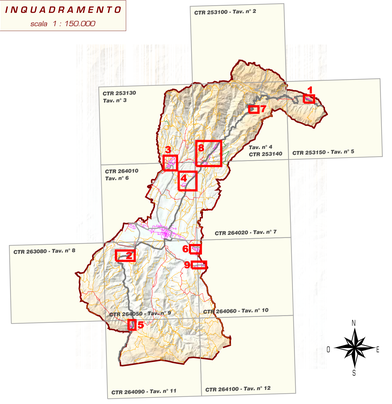

Comune di BORGO SAN LORENZO

Provincia di Firenze

STRADE COMUNALI E VICINALI DI USO PUBBLICO DEL COMUNE DI BORGO SAN LORENZO

TAV. n° **14 a**

SCALA **1 : 4.000**

DATA **31.07.2008**

CONTENUTO

RICOGNIZIONE DELLE STRADE COMUNALI, VICINALI ED EX DI BONIFICA DEL COMUNE DI BORGO SAN LORENZO CON CLASSIFICAZIONE DELLO STATO DI MANUTENZIONE

C.T.R. (Carta Tecnica Regionale)

CENTRI URBANI DELLE FRAZIONI SITUAZIONE STATO DI MANUTENZIONE

FONTI
- Ricognizioni sul posto (aprile-luglio 2008)
- C.T.R. (Carta Tecnica Regionale) 1998
- Elenco delle strade comunali e vicinali del Comune di Borgo San Lorenzo (U.T.E. 1955)
- Delibere di Giunta Comunale e Consiglio Comunale per la classificazione e declassificazione delle strade comunali e vicinali del Comune di Borgo San Lorenzo (1953-2008)
- Foto aeree e satellitari (volo AGEA 2007 - Google Earth)

TECNICO INCARICATO

Geom. LELMI ANDREA

collaboratori: **Geom. PAOLO BARTOLONI - Geom. BAZZONI STEFANO - Geom. IANDELLI SIMONE**

S T U D I O T E C N I C O L E L M I

v.le N Novembre 52/4 Borgo San Lorenzo (FI) tel./fax 055.8456251 - email: staff@studiotecnicolelmi.it - sito internet: www.studiotecnicolelmi.it